



# ฐานข้อมูลโครงสร้างพื้นฐาน

องค์การบริหารส่วนตำบลโนนสะอาด  
อำเภอบ้านม่วง จังหวัดสกลนคร



## ฐานข้อมูลโครงสร้างพื้นฐาน

องค์การบริหารส่วนตำบลนนสอ  
อำเภอบ้านม่วง จังหวัดสกลนคร

## สารบัญ

	หน้า
๑. บัญชีถนนที่อยู่ในความรับผิดชอบของ อบต.	๑
๒. ถนนที่อยู่ในความรับผิดชอบของหน่วยงานอื่น	๔
๓. ไฟฟ้าตามจุดเสี่ยงต่างๆขององค์การบริหารส่วนตำบลโนนสะอาด	๒๐
๔. ระบบประปา	๓๒

บัญชีถนนวนที่อยู่ในความรับผิดชอบของ อบต.

บัญชีรายละเอียดถนนที่อยู่ในความรับผิดชอบขององค์กรปกครองส่วนท้องถิ่น

องค์กรบริหารส่วนตำบลโนนสะอาด

ที่	หมู่บ้าน	หมู่ที่	ชื่อสายทาง	ขนาดของถนนของ อบท.		ปรับปรุงเป็น		ถนนลูกรังที่ได้รับถ่ายโอน		ปรับปรุงเป็น		รวมถนนลูกรังทั้งหมด		ปรับปรุงเป็น		คงเหลือถนนลูกรังที่ยังไม่ได้ปรับปรุง		หมายเหตุ
				กว้าง (ม.)	ยาว (ม.)	ถนนลาดยาง หรือ คลส.	กว้าง (ม.)	ยาว (ม.)	กว้าง (ม.)	ยาว (ม.)	ถนนลาดยางหรือ คลส.	กว้าง (ม.)	ยาว (ม.)	ถนนลาดยาง หรือ คลส.	กว้าง (ม.)	ยาว (ม.)	กว้าง (ม.)	
1	โนนสะอาด	1	บ้านโนนสะอาดสู่แหล่งการเกษตรดงชีเหล็ก	6	2,600	6	1,980	0	0	0	0	1	2.6	0	2.6	0	0	
2	โนนสะอาด	1	บ้านโนนสะอาดถึงบ้านนาเหมือด	5	2,800	5	2,800	0	0	0	0	0	2.8	1	2.8	0	0	
3	โนนสะอาด	1	บ้านโนนสะอาดสู่พื้นที่การเกษตรเชื่อมบ้านพุทธรักษา	4	2,369	4	1,970	0	0	0	0	1	2.369	0	2.369	0	0	
4	โนนสะอาด	1	ถนนภายในหมู่บ้าน บ้านโนนสะอาด	5	200	5	200	0	0	0	0	0	0	0	0	0	0	
5	โนนสะอาด	1	ถนนภายในหมู่บ้าน บ้านโนนสะอาด	5	200	5	200	0	0	0	0	0	0	0	0	0	0	
6	นาเหมือด	2	ถนนคสล.สายบ้านนาเหมือด	5	1,400	5	1,400	0	0	0	0	1	1.4	0	1.4	0	0	
7	นาเหมือด	2	ถนนลูกรังสายบ้านนาเหมือด	5	300	5	300	0	0	0	0	1	1.4	0	1.4	0	0	
8	นาเหมือด	2	ถนนลูกรังสายบ้านนาเหมือด	5	200	5	200	0	0	0	0	1	1.4	0	1.4	0	0	
9	นาเหมือด	2	ถนนลูกรังสายคุ้มทางโค้งพัฒนา	6	800	0	600	0	0	0	0	1	2.09	0	2.09	0	0	
10	นาเหมือด	2	ถนนภายในหมู่บ้าน บ้านนาเหมือด	5	200	5	200	0	0	0	0	1	0.2	1	0.2	0	0	
11	นาเต่า	3	ถนนแหล่งการเกษตรข้างโรงเรียนชุมชนนาเต่า	5	1,400	5	1,020	0	0	0	0	1	1.4	0	1.4	0	0	
12	นาเต่า	3	ถนนภายในหมู่บ้านนาเต่า	5	170	5	170	0	0	0	0	1	0.07	1	0.07	0	0	
13	นาเต่า	3	ถนนแหล่งการเกษตรหนองสูง บ้านนาเต่า	6	700	0	-	0	0	0	0	1	1.02	0	1.02	0	0	
14	นาเต่า	3	ถนนบ้านนาเต่า - บ้านวังยาว	6	2,145	6	980	1	2,145	1	2,145	1	2.145	1	2.145	0	0	
15	นาเต่า	3	ถนนลูกรังสายป่ายูคา บ้านนาเต่า	5	1,024	5	580	0	0	0	0	1	1.5	0	1.5	0	0	
16	นาเต่า	3	ถนนสู่แหล่งการเกษตรหนองหวาย บ้านนาเต่า	5	1,250	5	950	0	0	0	0	1	1.5	0	1.5	0	0	
17	นาเต่า	3	ถนนสายบ้านนาเต่า - รพ.สต.สุขศึกษาราย	5	800	5	800	0	0	0	0	1	0.8	0	0.8	0	0	
18	นาเต่า	3	ถนน คสล.บ้านนาเต่า ม.3 - บ้านโนนสวรรค์ ม.4	6	1,800	6	1,800	0	0	0	0	1	1.8	0	1.8	0	0	
19	นาเต่า	3	ถนนภายในหมู่บ้านนาเต่า	5	208	5	208	0	0	0	0	1	0.208	1	0.208	0	0	
20	โนนสวรรค์	4	ถนนภายในหมู่บ้าน บ้านโนนสวรรค์	5	410	5	410	0	0	0	0	1	0.21	1	0.21	0	0	
21	โนนสวรรค์	4	ถนนภายในหมู่บ้าน บ้านโนนสวรรค์	5	350	5	350	0	0	0	0	1	0.21	1	0.21	0	0	
22	โนนสวรรค์	4	ถนนลูกรังสายบ้านโนนสวรรค์	6	420	6	420	0	0	0	0	1	1.8	0	1.8	0	0	
23	พุทธรักษา	5	ถนนลูกรังสู่แหล่งการเกษตร ห้วยแคน	6	1,480	6	830	0	0	0	0	1	1.48	0	1.48	0	0	
24	พุทธรักษา	5	ถนนภายในหมู่บ้าน บ้านพุทธรักษา	4	200	4	200	0	0	0	0	1	0.2	0	0.2	0	0	
25	พุทธรักษา	5	ถนนภายในหมู่บ้าน บ้านพุทธรักษา	5	125	5	125	0	0	0	0	1	0.125	0	0.125	0	0	
26	พุทธรักษา	5	ถนนลูกรังสายวัดบ้านพุทธรักษา	5	2,500	5	2,000	0	0	0	0	1	2.5	0	2.5	0	0	
27	พุทธรักษา	5	ถนนลูกรังสายบ้านพุทธรักษา	5	750	0	750	0	0	0	0	1	0.75	0	0.75	0	0	
28	สามแยกพิทักษ์	6	ถนนสู่แหล่งการเกษตรดงหมอย	6	1,680	6	1,400	0	0	0	0	1	1.68	0	1.68	0	0	
29	สามแยกพิทักษ์	6	ถนนสู่แหล่งการเกษตรห้วยคต	6	2,120	6	1,780	0	0	0	0	1	4	0	4	0	0	
30	สามแยกพิทักษ์	6	ถนนสู่แหล่งการเกษตรสายนาถายคำพันซ์	5	1,396	5	900	0	0	0	0	1	1.396	0	1.396	0	0	

บัญชีรายละเอียดหนี้ที่อยู่ในความรับผิดชอบของศรภกรปกครองส่วนท้องถิ่น

องค์การบริหารส่วนตำบลโนนสะอาด

ที่	หมู่บ้าน	หมู่ที่	ชื่อสายทาง	ถนนดินหรือลูกรังของ อบท.		ปรับปรุงเป็นถนนลาดยางหรือ คสล.		ถนนลูกรังที่ได้รับถ่ายโอน		ปรับปรุงเป็นถนนลาดยางหรือ คสล.		รวมถนนลูกรังทั้งหมด		ปรับปรุงเป็นถนนลาดยางหรือ คสล.		คงเหลือถนนลูกรังที่ยังไม่ได้ปรับปรุง		หมายเหตุ
				กว้าง (ม.)	ยาว (ม.)	กว้าง (ม.)	ยาว (ม.)	กว้าง (ม.)	ยาว (ม.)	กว้าง (ม.)	ยาว (ม.)	กว้าง (ม.)	ยาว (ม.)	กว้าง (ม.)	ยาว (ม.)	กว้าง (ม.)	ยาว (ม.)	
31	สามแยกพิทักษ์	6	ถนนคสล. สายคู่หลังการเกษตรรังเขตงเหนือ	6	3,300	6	3,300	0	0	0	0	1	3.3	0	3.3	0	0	
32	สุขสำราญ	7	ถนนสายบ้านสุขสำราญ - อ่างเก็บน้ำหนองสามขา	6	2,500	6	2,250	0	0	0	0	1	2.5	0	2.5	0	0	
33	สุขสำราญ	7	ถนนภายในหมู่บ้านสุขสำราญ	5	200	5	200	0	0	0	0	1	0.2	1	0.2	0	0	
34	สุขสำราญ	7	ถนนภายในหมู่บ้านสุขสำราญ	3	300	3	300	0	0	0	0	1	0.15	1	0.15	0	0	
35	สุขสำราญ	7	ถนนภายในหมู่บ้านสุขสำราญ	3	150	3	150	0	0	0	0	1	0.15	1	0.15	0	0	
36	สุขสำราญ	7	ถนนภายในหมู่บ้านสุขสำราญ	5	150	5	150	0	0	0	0	1	0.15	1	0.15	0	0	
37	สุขสำราญ	7	ถนนบ้านสุขสำราญ - บ้านไทยเสรี	6	1,800	6	1,800	0	0	0	0	1	2.4	1	2.4	0	0	
38	สุขสำราญ	7	ถนนบ้านสุขสำราญ - บ้านวังยาว	6	2,400	6	2,400	0	0	0	0	1	2.4	1	2.4	0	0	
39	ไทยเสรี	8	ถนนภายในหมู่บ้านไทยเสรี	5	190	5	190	0	0	0	0	1	0.19	1	0.19	0	0	
40	ไทยเสรี	8	ถนนภายในหมู่บ้านไทยเสรี	4	202	4	202	0	0	0	0	1	0.202	1	0.202	0	0	
41	ไทยเสรี	8	ถนนภายในหมู่บ้านไทยเสรี	4	130	4	130	0	0	0	0	1	0.13	1	0.13	0	0	
42	ไทยเสรี	8	ถนนลูกรังสายบ้านไทยเสรี - เขตตำบลบ่อแก้ว	6	2,150	6	2,150	0	0	0	0	1	8	1	8	0	0	
43	สามแยกพิทักษ์ใต้	9	ถนนภายในหมู่บ้านสามแยกพิทักษ์ใต้	4	253	4	253	0	0	0	0	1	0.059	1	0.059	0	0	
44	สามแยกพิทักษ์ใต้	9	ถนนภายในหมู่บ้านสามแยกพิทักษ์ใต้	4	156	4	156	0	0	0	0	1	0.15	1	0.15	0	0	
45	สามแยกพิทักษ์ใต้	9	ถนนคสล.สายบ้านสามแยกพิทักษ์ใต้ - เขตตำบลดงเหนือ	6	1,500	6	1,500	0	0	0	0	1	1.5	0	1.5	0	0	
46	สามแยกพิทักษ์ใต้	9	ถนนลูกรังสายโรงเรียนบ้านสามแยกพิทักษ์ใต้	5	800	5	800	0	0	0	0	1	0.8	0	0.8	0	0	
47	สามแยกพิทักษ์ใต้	9	ถนนลูกรังสายวัดป่า	4	980	4	700	0	0	0	0	1	1.2	0	1.2	0	0	
48	สามแยกพิทักษ์ใต้	9	ถนนลูกรังสายบ้านไทยประสงค์ - บ้านไทยเสรี	5	2,200	5	1,900	0	0	0	0	1	3.2	0	3.2	0	0	
49	ไทยประสงค์	10	ถนนภายในหมู่บ้านไทยประสงค์	5	180	5	180	0	0	0	0	1	0.125	1	0.125	0	0	
50	ไทยประสงค์	10	ถนนภายในหมู่บ้านไทยประสงค์	5	200	5	200	0	0	0	0	1	0.125	1	0.125	0	0	
51	ไทยประสงค์	10	ถนนภายในหมู่บ้านไทยประสงค์	5	300	5	300	0	0	0	0	1	0.125	1	0.125	0	0	
52	โนนสะอาด	-	ถนนลูกรังภายในพื้นที่การ อบต.	8	103	8	103	0	0	0	0	1	0.103	1	0.1003	0	0	
53	โนนสะอาด	-	ถนนภายในพื้นที่การ อบต.	8	300	8	200	0	0	0	0	1	0.5	0	0.5	0	0	
					20,444		19,514											
					52,441		45,037											

ลงชื่อ.....

(นางสุพร วานมี)

รองปลัดองค์การบริหารส่วนตำบล รักษาการแทน

ผู้อำนวยการกองช่าง

ถนนที่อยู่ในความรับผิดชอบของหน่วยงานอื่น

สมุดลงคะแนนลงนามทาง ทางหลวงท้องถิ่น  
 หมู่บ้าน องค์การบริหารส่วนตำบลโพนสะอาด

ตำบลบ้านม่วง จังหวัดสกลนคร

รายนาม	ชื่อสมาชิก	รับค่าใน เขตเมือง หรือในเขต ชุมชน (ไร่)	รับค่านอก เขตเมือง หรือนอก เขตชุมชน (ไร่)	ระยะทาง (กม.)	สิทธิประโยชน์ (ก.)				พื้นที่ ก่อสร้าง (พ.ศ.)	ลักษณะดิน เมื่อ	เจ้าหน้าที่ ผู้รับผิดชอบ	หมายเหตุ
					คสค.	ลาดยาง	อุโมงค์	ไหล่ทาง				
-001	ถนนสายบ้านม่วง ม.3 - บ้านโนนสวรรค์ ม.4		6	2.800	-	5.00	-	-	16.8.01	วันก่อนปี	นายสุรพงษ์ มีบุญเทียม	
-002	ถนนสายบ้านม่วง ม.7 - บ้านโคกศรี ม.8		5	2.432	5.00	-	0.50	-	4		นายสุรพงษ์ มีบุญเทียม	
-003	ถนนสายบ้านม่วง ม.7 - บ้านงิ้วขาวคอกกับเขาสังขุ		4	2.345	6.00	-	0.50	-	4		นายสุรพงษ์ มีบุญเทียม	
-004	ถนนสายบ้านโนนสะอาด - บ้านหนองบัว		6	2.000	-	4.00	-	-	×		นายสุรพงษ์ มีบุญเทียม	รองพิจารณาเขตดาว
-005	ถนนสายบ้านโนนสวรรค์ ม.8 - คอกกับเขาสังขุ		6	1.534	-	5.00	-	-	×		นายสุรพงษ์ มีบุญเทียม	รองพิจารณาเขตดาว
-006	ถนนสายบ้านโนนสวรรค์ ม.4 - บ้านหนองขาวคอกกับเขาสังขุ		6	1.500	-	5.00	-	-	×		นายสุรพงษ์ มีบุญเทียม	รองพิจารณาเขตดาว
-007	ถนนสายบ้านโนนสวรรค์ ม.7 - บ้านโนนสวรรค์		6	1.400	-	4.00	-	-	16.8.02		นายสุรพงษ์ มีบุญเทียม	รองพิจารณาเขตดาว
-008	ถนนสายบ้านโนนสวรรค์ ม.7 - บ้านโนนสวรรค์		6	0.543	4.00	4.00	0.50	-	6		นายสุรพงษ์ มีบุญเทียม	
	รวม 8 สายทาง			14.884								

ลงชื่อ.....  
 (นายอภิวัฒน์ หินเสา)  
 หัวหน้างานบำรุงรักษา




ลงชื่อ.....  
 (นายประจักษ์ รัตนเปี้ย)  
 ผู้จัดการสำนักงานทางหลวงจังหวัดสกลนคร

ลงชื่อ.....  
 นายสุรพงษ์ มีบุญเทียม



แบบการลงทะเบียนเป็นทางหลวงท้องถิ่น

ชื่อ เส้นทางสาย ถนนสายบ้านสุขสำราญ ม.7 -บ้านนาเต่า ม.3  
 จาก กม.ที่ 0+000 ถึง กม.ที่ 0+543 ตำบล โนนสะอาด อําเภอ บ้านม่วง จังหวัด สกลนคร  
 ระยะทาง 0.543 กิโลเมตร ผิวจราจรประเภท คอนกรีต.คูครึ่ง ผิวจราจรกว้าง 4.00 เมตร  
 ไหล่ทาง/ทางเท้ากว้าง 0.50 เมตร เขตทางกว้าง 4.00 เมตร อื่นๆ \_\_\_\_\_  
 หน่วยงานเจ้าของโครงการ องค์การบริหารส่วนตำบลโนนสะอาด

ผลการตรวจสอบและความเห็นประกอบการพิจารณา	คำตั้ง
<input checked="" type="checkbox"/> เป็นไปตามประกาศ กรมทางหลวงชนบท เรื่อง มาตรฐานและลักษณะของ ทางหลวงท้องถิ่น ฯลฯ <input type="checkbox"/> ไม่เป็นไปตามประกาศกรม ทางหลวงชนบท เรื่องมาตรฐาน และลักษณะของทางหลวง ท้องถิ่น ฯลฯ ข้อ ...19...ทุกประการ ข้อ.....ดังนี้..... ..... .....	ให้ลงทะเบียนเป็นทางหลวงท้องถิ่น ชั้นที่...6 (นอกเขตชุมชน)...ได้ (ลงชื่อ)  (นายพัณณเดชน์ ศรีจันทร์) รองผู้ว่าราชการจังหวัด ผู้ว่าราชการจังหวัด ผู้ว่าราชการจังหวัดสกลนคร
<input checked="" type="checkbox"/> ควรรับลงทะเบียน เป็นทางหลวงท้องถิ่น <input type="checkbox"/> ไม่ควรรับลงทะเบียน เหตุผล ..... ชั้นที่...6 (นอกเขตชุมชน) ..... รหัสสาย...สน.๓91-008..... หมายเหตุ..... ..... .....	การลงทะเบียน ได้ลงทะเบียนเป็นทางหลวงท้องถิ่น ชั้นที่...6...(นอกเขตชุมชน)...เสร็จเรียบร้อยแล้ว ตั้งแต่วันที่ <u>16</u> ส.ค. 2554
(ลงชื่อ)  (นายประจักษ์ รัตนมณี) ผู้อำนวยการสำนักงานทางหลวงชนบทจังหวัดสกลนคร ผู้ตรวจสอบ	(ลงชื่อ)  (นายประทีป จุฬวิฑูชะกะ) (.....) ท้องถิ่นจังหวัดสกลนคร ท้องถิ่นจังหวัด วันที่ <u>16</u> ส.ค. 2554

แบบการลงทะเบียนเป็นทางหลวงท้องถิ่น




ชื่อเส้นทางสาย บ้านนาเด้าม.3 - บ้านโนนสวรรค์.4  
 จากกม.ที่ 0+000 ถึงกม.ที่ 2+800 ตำบล โนนสะอาด อำเภอ บ้านม่วง จังหวัด สกลนคร  
 ระยะทาง 2.800 กิโลเมตร ผิวจราจรประเภท ลูกรัง ผิวจราจรกว้าง 5.00 เมตร  
 ไหล่ทางทางเท้ากว้าง - เมตร เขตทางกว้าง 5.00 เมตร อื่นๆ \_\_\_\_\_  
 หน่วยงานเจ้าของโครงการ องค์การบริหารส่วนตำบลโนนสะอาด

ผลการตรวจสอบและความเห็นประกอบการพิจารณา	คำสั่ง
<input checked="" type="checkbox"/> เป็นไปตามประกาศ กรมทางหลวงชนบท เรื่อง มาตรฐานและลักษณะของ ทางหลวงท้องถิ่น ฯลฯ ข้อ ...19...ทุกประการ	<input type="checkbox"/> ไม่เป็นไปตามประกาศกรม ทางหลวงชนบท เรื่องมาตรฐาน และลักษณะของทางหลวง ท้องถิ่น ฯลฯ ข้อ.....คังนี้.....
<input checked="" type="checkbox"/> ควรรับลงทะเบียน เป็นทางหลวงท้องถิ่น ชั้นที่...6 (นอกเขตชุมชน) รหัสสาย...สน.ถ91-001... หมายเหตุ.....	<input type="checkbox"/> ไม่ควรรับลงทะเบียน เหตุผล .....
(ลงชื่อ) <u>ประจักษ์ รัตนมณี</u> (นายประจักษ์ รัตนมณี) ผู้อำนวยการสำนักงานทางหลวงชนบทจังหวัดสกลนคร ผู้ตรวจสอบ	(ลงชื่อ) <u>สุวิทย์ วัฒนคุณ</u> (นายประทีป จุลวิทย์คุณ) ท้องถิ่นจังหวัดสกลนคร ท้องถิ่นจังหวัด วันที่ <u>16</u> ส.ค. 2554

แบบ ทอ.2




แบบการลงทะเบียนเป็นทางหลวงท้องถิ่น

ชื่อ เส้นทางสาย ถนนสายบ้านสุขสำราญ ม.7 - บ้านไทยเสริม 8  
 จาก กม.ที่ 0+000 ถึง กม.ที่ 2+432 ตำบล โนนสะอาด อําเภอ บ้านม่วง จังหวัด สกลนคร  
 ระยะทาง 2.432 กิโลเมตร ผิวจราจรประเภท ลาดยาง ผิวจราจรกว้าง 5.00 เมตร  
 ไหล่ทาง/ทางเท้า กว้าง 0.50 เมตร เขตทางกว้าง 5.00 เมตร อื่นๆ \_\_\_\_\_  
 หน่วยงานเจ้าของโครงการ องค์การบริหารส่วนตำบลโนนสะอาด

ผลการตรวจสอบและความเห็นประกอบการพิจารณา	คำสั่ง
<input checked="" type="checkbox"/> เป็นไปตามประกาศ กรมทางหลวงชนบท เรื่อง มาตรฐานและลักษณะของ ทางหลวงท้องถิ่น ฯลฯ <input type="checkbox"/> ไม่เป็นไปตามประกาศกรม กรมทางหลวงชนบท เรื่อง มาตรฐานและลักษณะของ ทางหลวง และลักษณะของทางหลวง ท้องถิ่น ฯลฯ ข้อ ...18...ทุกประการ ข้อ.....ดังนี้.....  <input checked="" type="checkbox"/> ควรรับลงทะเบียน เป็นทางหลวงท้องถิ่น ชั้นที่...5 (นอกเขตชุมชน) รหัสสาย...สน.ถ91-002/... <input type="checkbox"/> ไม่ควรรับลงทะเบียน เหตุผล ..... ..... ..... .....	ให้ลงทะเบียนเป็นทางหลวงท้องถิ่น ชั้นที่...5 (นอกเขตชุมชน)...ได้ (ลงชื่อ)  (นายพัฒนาเดชน์ ศรีจันทร์)... รองผู้ว่าราชการจังหวัด สกลนคร ผู้ว่าราชการจังหวัด สกลนคร
(ลงชื่อ)  (นายประจักษ์ รัตนมณี) ผู้อำนวยการสำนักงานทางหลวงชนบทจังหวัดสกลนคร ผู้ตรวจสอบ	การลงทะเบียน ได้ลงทะเบียนเป็นทางหลวงท้องถิ่น ชั้นที่...5...(นอกเขตชุมชน)...เสร็จเรียบร้อยแล้ว ตั้งแต่วันที่ 16 ส.ค. 2554 (ลงชื่อ)  (นายประจักษ์ จุลวัฒนทะกะ) ท้องถิ่นจังหวัดสกลนคร ท้องถิ่นจังหวัด วันที่ 16 ส.ค. 2554 16 ส.ค. 2554

แบบการลงทะเบียนเป็นทางหลวงท้องถิ่น

ชื่อ เส้นทางสาย ถนนสายคุ้มทางโค้งพัฒนา - หน้าโรงเรียนโนนสะอาดนาแห้ว  
 จาก กม.ที่ 0+000 ถึง กม.ที่ 1+400, ตำบล โนนสะอาด อําเภอ บ้านม่วง, จังหวัด สกลนคร.  
 ระยะทาง 1.400 กิโลเมตร ผิวจราจรประเภท ลูกรัง ผิวจราจรกว้าง 4.00 เมตร  
 ไหล่ทาง/ทางเท้ากว้าง - เมตร เขตทางกว้าง 4.00 เมตร อื่นๆ \_\_\_\_\_  
 หน่วยงานเจ้าของโครงการ องค์การบริหารส่วนตำบลโนนสะอาด

ผลการตรวจสอบและความเห็นประกอบการพิจารณา	คำสั่ง
<input checked="" type="checkbox"/> เป็นไปตามประกาศ กรมทางหลวงชนบท เรื่อง มาตรฐานและลักษณะของ ทางหลวงท้องถิ่น ฯลฯ <input type="checkbox"/> ไม่เป็นไปตามประกาศกรม ทางหลวงชนบท เรื่องมาตรฐาน และลักษณะของทางหลวง ท้องถิ่น ฯลฯ ข้อ ...19...ทุกประการ ข้อ.....คังนี้.....	ให้ลงทะเบียนเป็นทางหลวงท้องถิ่น ชั้นที่...6 (นอกเขตชุมชน)...ได้  (ลงชื่อ) ..... (นายพลเอกเดชน์ ศรีจันทร์)... รองผู้ว่าราชการจังหวัด สกลนคร ผู้ว่าราชการจังหวัดสกลนคร
<input checked="" type="checkbox"/> ควรรับลงทะเบียน เป็นทางหลวงท้องถิ่น <input type="checkbox"/> ไม่ควรรับลงทะเบียน เหตุผล ..... ชั้นที่...6 (นอกเขตชุมชน) ..... รหัสสาย...สน.ถ91-007/... หมายเหตุ..... ..... ..... ..... (ลงชื่อ)  (นายประจักษ์ รัตนมณี) ผู้อำนวยการสำนักงานทางหลวงชนบทจังหวัดสกลนคร ผู้ตรวจสอบ	การลงทะเบียน ได้ลงทะเบียนเป็นทางหลวงท้องถิ่น ชั้นที่...6...(นอกเขตชุมชน)...เสร็จเรียบร้อยแล้ว ตั้งแต่วันที่ 16 ส.ค. 2554  (ลงชื่อ) ..ท้องถิ่นจังหวัดสกลนคร (.....) ท้องถิ่นจังหวัด วันที่ 16 ส.ค. 2554

แบบ ทถ.2

แบบการลงทะเบียนเป็นทางหลวงท้องถิ่น

ชื่อเส้นทางสาย บ้านสุขสำราญ ม.7 - บ้านวังยาวเขตตำบลวังชมพู  
 จาก กม.ที่ 0+000 ถึง กม.ที่ 2+345 ตำบล โนนสะอาด อําเภอ บ้านม่วง จังหวัด สกลนคร  
 ระยะทาง 2.345 กิโลเมตร ผิวจราจรประเภท ลาดยาง ผิวจราจรกว้าง 6.00 เมตร  
 ไหล่ทางทรงเท้ากว้าง 0.50 เมตร เขตทางกว้าง 5.00 เมตร อื่นๆ \_\_\_\_\_  
 หน่วยงานเจ้าของโครงการ องค์การบริหารส่วนตำบลโนนสะอาด

ผลการตรวจสอบและความเห็นประกอบการพิจารณา	คำสั่ง
<input checked="" type="checkbox"/> เป็นไปตามประกาศ กรมทางหลวงชนบท เรื่อง มาตรฐานและลักษณะของ ทางหลวงท้องถิ่น ฯลฯ ข้อ ...17...ทุกประการ	<input type="checkbox"/> ไม่เป็นไปตามประกาศกรม ทางหลวงชนบท เรื่องมาตรฐาน และลักษณะของทางหลวง ท้องถิ่น ฯลฯ ข้อ.....ดังนี้.....
<input checked="" type="checkbox"/> ควรรับลงทะเบียน เป็นทางหลวงท้องถิ่น ชั้นที่...4 (นอกเขตชุมชน) รหัสสาย...สน.๑91-003/... หมายเหตุ.....	<input type="checkbox"/> ไม่ควรรับลงทะเบียน เหตุผล .....
(ลงชื่อ) <u>ประจักษ์ รัตนมณี</u> (นายประจักษ์ รัตนมณี) ผู้อำนวยการสำนักงานทางหลวงชนบทจังหวัดสกลนคร ผู้ตรวจสอบ	การลงทะเบียน ได้ลงทะเบียนเป็นทางหลวงท้องถิ่น ชั้นที่...4...(นอกเขตชุมชน)...เสร็จเรียบร้อยแล้ว ตั้งแต่วันที่ <u>16</u> ส.ค. 2554 (ลงชื่อ) <u>อดิศักดิ์ กะกะ</u> (นายประทีป อดิศักดิ์ กะกะ) ท้องถิ่นจังหวัดสกลนคร ท้องถิ่นจังหวัด วันที่ <u>16</u> ส.ค. 2554

ประเภท	เส้นทาง				เส้นทาง				เส้นทาง						
	เส้นทางที่ 1				เส้นทางที่ 2				เส้นทางที่ 3						
ทาง	1				2				2						
ชื่อเส้นทางบนแผนที่	ก่อสร้างถนน ม.5				ก่อสร้างถนน ม.6				ก่อสร้างถนนแอสฟัลต์ ม.10						
งบรวม(กม.)	0.176				0.24				0.25						
ทางช่วงระยะทาง	คสด.	ลาดยาง	ลูกรัง	หินคลุก	คสด.	ลาดยาง	ลูกรัง	หินคลุก	คสด.	ลาดยาง	ลูกรัง	หินคลุก	ดิน		
	0.176				1.2						0.25				
ขบของถนน(1:คือ 2:พอใช้ 3:แย)	1				1						2				
ช่วงจราจร	2				2						1				
กว้างช่องจราจรตาม 1.7 (เมตร)	5				5						5				
รถวิ่งในสายทาง(คัน/วัน)	400				400						400				
จุดที่เชื่อมทางหลวงแผ่นดิน	0				0						0				
จุดที่เชื่อมทางหลวงชนบท	0				0						0				
ที่จะลดค่าน้ำมัน															
ที่จะขยับงบประมาณ	0				0						0				
มากรวมที่ใช้(บาท)	0				0						1000000				
งบ	2554	2555	2556	2557	2558	2554	2555	2556	2557	2558	2554	2555	2556	2557	2558
มาตลอดปี ที่ใช้(บาท)											500000	500000			
รับ/บำรุงรักษาที่ตามมา															
ก่อสร้าง	2549	2550	2551	2552	2553	2549	2550	2551	2552	2553	2549	2550	2551	2552	2553
ที่ได้ดำเนินการในแต่ละปีงบประมาณ				3					3						
งบประมาณ				2					2						
มาบที่ใช้ก่อสร้าง(บาท)				440000					600000						
างที่ก่อสร้าง(กม.)				0.176					0.24						
งบชุมชน															
หมู่บ้านที่สายทางผ่าน(หมู่บ้าน)	1					1					1				
ครัวเรือนทั้งหมดตามสายทาง(ครัวเรือน)	80					60					90				

รับทั้งหมดตามสายทาง(คน)	450	500
ขอบข่ายทั้งหมดของประชาชนในชุมชน		
พื้นที่ราชการ(แห่ง)		
เรือน(แห่ง)	1	
พยาบาล/อนามัย(แห่ง)		
ศาสนสถาน(แห่ง)	1	
งาน(แห่ง)		
พื้นที่ท่องเที่ยว(แห่ง)		
ค่ายานการศึ(แห่ง)		
ระยะโชนที่กินข้างทาง	1	1
ะเภอของกรใช้ประโยชน์		
ความปลอดภัยของสายทาง		
รฐานความปลอดภัย		
งสง	4	6
นศยบริเวณทางโค้ง	3	3
ราชและป้ายจราจร	3	3
จุดตัดเส้นทางรถไฟ	3	3
ก	1	2

1. 1. ภาวที่ข้อมุกในแบบฟอร์มแล้วให้อปท.ตรวจสอบ แก้ไข ข้อมุกสายทาง และแผนที่ให้เป็นปัจจุบัน โดยขึ้นราคาแก้ไขในซอง โดยบ่งราคาได้ไม่มีในแผนที่ให้วาดเพิ่มเติม โดยระบุจุดเริ่มต้นและสิ้นสุดให้ชัดเจนเป็นแผนที่
2. 1. 2. ภาวที่ข้อมุกในแบบฟอร์มแล้วให้อปท.ตรวจสอบ แก้ไข ข้อมุกสายทาง และแผนที่ให้เป็นปัจจุบัน โดยขึ้นราคาแก้ไขในซอง โดยบ่งราคาได้ไม่มีในแผนที่ให้วาดเพิ่มเติม โดยระบุจุดเริ่มต้นและสิ้นสุดให้ชัดเจนเป็นแผนที่ (หากไม่พอให้ถ่ายเอกสารเพิ่ม)
3. 1. 3. ให้อปท.ถ่ายรูป จุดเริ่มต้น สิ้นสุด และช่วงกลางถนนที่มีความเสียหายของสายทาง โดยรูปสายทางดังกล่าวให้แนบมาด้วยพร้อมรายละเอียดสายทางให้ตรงกับเส้นทางในแผนที่
4. 1. 4. ใ้การพัฒนา หมายถึง ปริมาณถนนลาดยาง ที่ควรพัฒนาเพิ่มเติมใน อปท.
5. 1. 5. ใ้ระบุตัวอย่างการบันทึกในตัวอย่างการบันทึกแบบฟอร์มพร้อมคำอธิบาย
6. 1. 6. ภาวที่ข้อมุกในแบบฟอร์มแล้วให้อปท.ตรวจสอบ แก้ไข ข้อมุกสายทาง และแผนที่ให้เป็นปัจจุบัน โดยขึ้นราคาแก้ไขในซอง โดยบ่งราคาได้ไม่มีในแผนที่ให้วาดเพิ่มเติม โดยระบุจุดเริ่มต้นและสิ้นสุดให้ชัดเจนเป็นแผนที่
7. 1. 7. ภาวที่ข้อมุกในแบบฟอร์มแล้วให้อปท.ตรวจสอบ แก้ไข ข้อมุกสายทาง และแผนที่ให้เป็นปัจจุบัน โดยขึ้นราคาแก้ไขในซอง โดยบ่งราคาได้ไม่มีในแผนที่ให้วาดเพิ่มเติม โดยระบุจุดเริ่มต้นและสิ้นสุดให้ชัดเจนเป็นแผนที่
8. 1. 8. ขอบข่ายทั้งหมดของประชาชนในชุมชน

เฉพาะเจ้าหน้าที่  
 ชื่ออปท. ผู้ให้ข้อมูล ..อปท. โนนสะอาด...โทรศัพท์...042-981263  
 ชื่อผู้ตรวจทานข้อมูล นายสุรพงษ์ มีบุญเยี่ยม โทรศัพท์. 042-981263  
 วันที่ 25 พฤษภาคม 2559 เวลา 09.00 น.

ปีงบประมาณ	งบ	เส้นที่ 4				เส้นที่ 5				เส้นที่ 6						
		คตส.	ลาดยาง	สุกรัง	หินคลุก	ดิน	คตส.	ลาดยาง	สุกรัง	หินคลุก	ดิน	คตส.	ลาดยาง	สุกรัง	หินคลุก	ดิน
	งบ	0.114				0.32				0.36						
	งบ	คตส. ลาดยาง สุกรัง หินคลุก ดิน				คตส. ลาดยาง สุกรัง หินคลุก ดิน				คตส. ลาดยาง สุกรัง หินคลุก ดิน						
	งบ	2				1				2						
	งบ	1				2				1						
	งบ	5				5				5						
	งบ	50				400				400						
	งบ	0				1				1						
	งบ	0				0				0						
	งบ	5				0				5						
	งบ	456000				0				900000						
	งบ	2554	2555	2556	2557	2558	2554	2555	2556	2557	2558	2554	2555	2556	2557	2558
	งบ	456000								900000						
	งบ	2549	2550	2551	2552	2553	2549	2550	2551	2552	2553	2549	2550	2551	2552	2553
	งบ	งบที่ดำเนินการในแต่ละปีงบประมาณ				งบที่ดำเนินการในแต่ละปีงบประมาณ				งบที่ดำเนินการในแต่ละปีงบประมาณ						
	งบ	งบประมาณ				งบประมาณ				งบประมาณ						
	งบ	งบที่ก่อสร้าง(บาท)				งบที่ก่อสร้าง(บาท)				งบที่ก่อสร้าง(บาท)						
	งบ	งบที่ก่อสร้าง(กม.)				งบที่ก่อสร้าง(กม.)				งบที่ก่อสร้าง(กม.)						
	งบ	งบรวม				งบรวม				งบรวม						
	งบ	งบที่ดำเนินการ(หมู่บ้าน)				งบที่ดำเนินการ(หมู่บ้าน)				งบที่ดำเนินการ(หมู่บ้าน)						
	งบ	งบที่ดำเนินการตามสายทาง(ครัวเรือน)				งบที่ดำเนินการตามสายทาง(ครัวเรือน)				งบที่ดำเนินการตามสายทาง(ครัวเรือน)						



3	เส้นทางที่ 1			เส้นทางที่ 2			เส้นทางที่ 3			
	คตล.	ลาดยาง	ลูกรัง	หินคลุก	ดิน	คตล.	ลาดยาง	ลูกรัง	หินคลุก	ดิน
ในทางบนแผนที่										
ระยะ (กม.)	0.100			0.209			0.160			
ช่วงระยะทาง	คตล.	ลาดยาง	ลูกรัง	หินคลุก	ดิน	คตล.	ลาดยาง	ลูกรัง	หินคลุก	ดิน
ของถนน (1 เลี้ยว 2. พอใช้ 3. ไม่ใช้)	0.100					0.209				
งบรายปี	1	1	1	1	1	1	1	1	1	1
ข้อควรพิจารณา 1.7 (เมตร)	5					5				
ตั้งในสายทาง (เต็ม/วัน)	200					300				
ที่เชื่อมทางหลวงแผ่นดิน	0					0				
ที่เชื่อมทางหลวงชนบท	0					0				
ของค้ำเงินถาวร										
ระยะของงบประมาณ	10			10			10			
รวมที่ใช้ (บาท)	130000			271700			208000			
ต่อปี ที่ใช้ (บาท)	2554	2555	2556	2557	2558	2554	2555	2556	2557	2558
งบบำรุงรักษาที่ห้ามทำ										
ว่าง	2549	2550	2551	2552	2553	2549	2550	2551	2552	2553
ได้ดำเนินการในแต่ละปีงบประมาณ					10					10
ระยะทาง					1					1
พื้นที่ใช้ก่อสร้าง (บาท)					130000					208000
ก่อสร้าง (กม.)					0.100					0.16
รวม										
บ้านที่ตัดทางผ่าน (หมู่บ้าน)	1			1			1			
เรือนทรงกลมตามสายทาง (ครัวเรือน)	90			80			90			

หม่อมตามสายทาง(คน)	400	500
รายชื่อของประชาชนในชุมชน		
รายการ(แห่ง)		
ม(แห่ง)		
ขนาด/อนันย์(แห่ง)		
นสถาน(แห่ง)		
(แห่ง)		
ทองที่ยอ(แห่ง)		
านการศั(แห่ง)		
ชนที่มีเงินจ้างทาง	2,4,7,8	2,4,7,8
ของการใช้ประโยชน์		
มปลอดภัยของสายทาง		
านความปลอดภัย		
ว่าง	2	4
กบริเวณทางโค้ง	2	2
และป้ายจราจร	3	3
ติดตั้งทางรถไฟ	3	3
	1	1

มีข้อมูลสายทาง และแผนที่ให้เป็นปัจจุบัน โดยบันทึกแก้ไขในช่องได้เลย หากสายทางใดไม่มีในแผนที่ให้วาดเพิ่มเติม โดยระบุจุดเริ่มต้นและสิ้นสุดให้ชัดเจนในแต่ละที่  
 ระบุ 1) ระบุชื่อของประชาชนในชุมชนที่จะพัฒนาให้บันทึกข้อมูลในแบบสำรวจแผนที่วงและสิ้นสุดให้ชัดเจนในแผนที่ (หากไม่พอให้ถ่ายเอกสารเพิ่ม)  
 ระบุ 2) ระบุชื่อของประชาชนในชุมชนที่จะพัฒนาให้บันทึกข้อมูลในแบบสำรวจแผนที่วงและสิ้นสุดให้ชัดเจนในแผนที่ (หากไม่พอให้ถ่ายเอกสารเพิ่ม)

โดยรูปสายทางดังกล่าวให้แนบมาด้วยพร้อมระบุหมายเลขสายทางให้ตรงกับเส้นทางในแผนที่  
 1) การพัฒนา หมายถึง บริเวณถนนลาดยาง ที่ควรพัฒนาเพิ่มเติมใน อปท.

2) การพัฒนา หมายถึง บริเวณถนนลาดยาง ที่ควรพัฒนาเพิ่มเติมใน อปท.  
 3) การพัฒนา หมายถึง บริเวณถนนลาดยาง ที่ควรพัฒนาเพิ่มเติมใน อปท.

4) การพัฒนา หมายถึง บริเวณถนนลาดยาง ที่ควรพัฒนาเพิ่มเติมใน อปท.  
 5) การพัฒนา หมายถึง บริเวณถนนลาดยาง ที่ควรพัฒนาเพิ่มเติมใน อปท.

6) การพัฒนา หมายถึง บริเวณถนนลาดยาง ที่ควรพัฒนาเพิ่มเติมใน อปท.  
 7) การพัฒนา หมายถึง บริเวณถนนลาดยาง ที่ควรพัฒนาเพิ่มเติมใน อปท.

8) การพัฒนา หมายถึง บริเวณถนนลาดยาง ที่ควรพัฒนาเพิ่มเติมใน อปท.  
 9) การพัฒนา หมายถึง บริเวณถนนลาดยาง ที่ควรพัฒนาเพิ่มเติมใน อปท.

10) การพัฒนา หมายถึง บริเวณถนนลาดยาง ที่ควรพัฒนาเพิ่มเติมใน อปท.  
 11) การพัฒนา หมายถึง บริเวณถนนลาดยาง ที่ควรพัฒนาเพิ่มเติมใน อปท.

เฉพาะเจ้าหน้าที่  
 ชื่อปท. ผู้ให้ข้อมูล ..อปท. โนนสะอาด... โทรศัพท์. 042-981263  
 ชื่อผู้ตรวจงานข้อมูล นายสุรเชษฐ์ มีบุญเปี่ยม โทรศัพท์. 042-981263  
 วันที่ 23 พฤษภาคม 2559 เวลา 09.00 น.

จังหวัดสกลนคร อำเภอบ้านม่วง

จำนวนสายทางที่เสนอทั้งหมด 7 สายทาง

ข้อมูลรายละเอียด	เส้นทางที่ 4				เส้นทางที่ 5				เส้นทางที่ 5							
	จุดตั้ง	ลาดยาง	ลูกรัง	หินคลุก	ดิน	จุดตั้ง	ลาดยาง	ลูกรัง	หินคลุก	ดิน	จุดตั้ง	ลาดยาง	ลูกรัง	หินคลุก	ดิน	
งานบนพื้นที่ (ม.)		2.100						0.770							6	
รายละเอียด	จุดตั้งไปสู่อุโมงค์การขนถ่ายสินค้า - นายสมพงษ์														บ้านนาคเหมือด ม.3	
ถนน(เส้นที่ 3-แยก)	2							1							1	
ลูกรัง	1							1							1	
ลูกรังตาม 1.7 (เมตร)	4							5							5	
นสายทาง(คัน/วัน)	400							300							200	
ข้อมูลทางหลวงแผ่นดิน	0							0							0	
ข้อมูลทางหลวงชนบท	1							0							0	
รวม	1							10							10	
ของงบประมาณ																
มูลค่าใช้(บาท)	336000							200000							200000	
อปีที่ใช้(บาท)	2554	2555	2556	2557	2558	2554	2555	2556	2557	2558	2549	2554	2555	2556	2557	2558
สรุป																
ดำเนินการในแต่ละปีงบประมาณ	2549	2550	2551	2552	2553	2549	2550	2551	2552	2553	2549	2550	2551	2552	2553	2553
มูลค่า																
ใช้ก่อสร้าง(บาท)					336000											
ก่อสร้าง(กม.)					2.100											
รวม																
พื้นที่สายทางผ่าน(หมู่บ้าน)					1											1
ผ่านทั้งหมดตามสายทาง(ครัวเรือน)					80											80

ของประชาชนในชุมชน

ผลการ(แห่ง)			
หัง			
ล/อนนัย(แห่ง)			
ถาดาน(แห่ง)			
หัง			
งงหิ้วว(แห่ง)			
การค้ำ(แห่ง)			
นที่คั้นข้างทาง	2,3,4,8	2,3,4,8	1,2,3,4,8
องการใช้ประโยชน์			
ปลอคมีของสายทาง			
ความปลอดภัย			
4			
ริเวณทางโค้ง	3	3	3
ละป้ายจราจร	3	3	3
เส้นข้างทางไฟ	3	3	3
	1	1	1

ที่ข้อมูลในรูปแบบฟอร์มแล้วให้อปท.ตรวจสอบ แก้ไข ข้อมูลสายทาง และแผนที่ให้เป็นปัจจุบัน โดยบันทึกแก้ไขในช่องได้เลข หากสายทางใด ไม่มีในแผนที่ให้วาดเพิ่มเติม โดยระบุจุดเริ่มต้นและสิ้นสุดเงิน ในแผนที่

อปท.ต้องการเพิ่มสายทางที่จะพัฒนาให้บันทึกข้อมูลในแบบสำรวจแผนที่ว่างและวาดสายทางที่ระบุจุดเริ่มต้นและสิ้นสุดให้ชัดเจนในแผนที่ (หากไม่พอให้ถ่ายเอกสารเพิ่ม)

อปท.ถ่ายรูป จุดเริ่มต้น สิ้นสุด และช่วงกลางถนนที่มีความเสียหายของสายทาง โดยรูปสายทางดังกล่าวให้แนบมาด้วยพร้อมระบุหมายเลขสายทางให้ตรงกับเส้นทางในแผนที่

การพัฒนา หมายถึง ปริมาณถนนลาดยาง ที่ควรพัฒนาเพิ่มเติมใน อปท.

คู่ตัวอย่างการบันทึกในตัวอย่างการบันทึกแบบฟอร์มพร้อมคำอธิบาย

ละเอียดถึงกรรมแต่ละประเภทแสดงในคู่มือปฏิบัติงานการก่อสร้างและบำรุงรักษาทาง กรมทางหลวงชนบท กระทรวงคมนาคม

มีสิ่งส่งสัยติดต่อยอชยามโดยตรงที่ สสท. โครงการจัดทำแผนแม่บทการพัฒนาระบบโครงข่ายทางหลวงท้องถิ่น(ระยะที่ 2), ติดต่อคุณวชิรชัย:089-2065187, 081-9843698, 089-810-8106298

ความอนุเคราะห์ส่งเอกสารกลับมาภายใน 7 วัน

เฉพาะเจ้าหน้าที่  
 ชื่ออปท.ผู้ให้ข้อมูล ..อปท. โนนตะอาด...โทรศัพท์. 042-981263  
 ชื่อผู้ตรวจทานข้อมูล นายสุรเชษฐ์ มีบุญเกียรติ โทรศัพท์. 042-981263  
 วันที่ 23 พฤษภาคม 2559 เวลา 09.00 น.

ชนิดของถนน/สายทางหลวงท้องถิ่นแล้ว ในความรับผิดชอบของ (ภาคที่ 3)	เส้นที่ 7		เส้นที่ 8				เส้นที่ 9								
	คตส.	ลาดยาง	ลูกรัง	หินคลุก	ดิน	คตส.	ลาดยาง	ลูกรัง	หินคลุก	ดิน	คตส.	ลาดยาง	ลูกรัง	หินคลุก	ดิน
นายสุรเชษฐ์ มีบุญเยี่ยม ตำแหน่ง ผู้อำนวยการกองช่าง															
ติดต่อ อบต.โนนสะอาด															
ชื่อย่อ															
ขนาดถนน(ม.กม.)	0.97														
ช่วงระยะทาง															
องถนน(1:คือ 2:พอใช้ 3:แย่)			1												
งบรวม			1												
งบรวมตาม 1.7 (เมตร)			4												
งบในสายทาง(คน/วัน)			400												
ที่เชื่อมทางหลวงแผ่นดิน			0												
ที่เชื่อมทางหลวงชนบท			0												
ขอคืนเงิน															
งบงบประมาณ			10												
งบรวมที่ใช้(บาท)			200000												
ต่อปี ที่ใช้(บาท)	2554	2555	2556	2557	2558	2554	2555	2556	2557	2558	2554	2555	2556	2557	2558
บำรุงรักษาที่ผ่านมา															
รายได้เงินการในแต่ละปีงบประมาณ	2549	2550	2551	2552	2553	2549	2550	2551	2552	2553	2549	2550	2551	2552	2553
งบรวม															
งบที่ก่อสร้าง(บาท)					200000										
ก่อสร้าง(กม.)					0.970										
งบรวม															
งบที่สายทางผ่าน(หมู่บ้าน)															
งบทั้งหมดตามสายทาง(ครัวเรือน)															

ชการ(แห่ง)			
แห่ง)			
เล/อนันต์(แห่ง)			
ตถา(แห่ง)			
ห่ง)			
องที่ยว(แห่ง)			
การคำ(แห่ง)			
ชนที่คั้นข้างทาง		2,3,4,8	
องการใช้ประโยชน์			
บไลอภคภคัยของสายทาง			
ความปลอดภคภคัย			
ง			
บริเวณทางโค้ง		3	
และป้ายจราจร		3	
คเค้นทางรถไฟ		3	
		1	

ข้อมูลในแบบฟอร์มทั่วไปที่ตรวจสอบ แก้ไข ข้อมูลสายทาง และแผนที่ที่เป็นปัจจุบัน โดยบันทึกแก้ไขในช่องได้เสีย หากสายทางใหม่ไม่มีในแผนที่ให้วาดเพิ่มเติมโดยระบุจุดเริ่มต้นและสิ้นสุดให้ชัดเจนในแผนที่ นี้ อปท.ต้องการเพิ่มสายทางที่จะพัฒนาให้บันทึกข้อมูลในแบบสำรวจและวาดสายทางที่ระบุจุดเริ่มต้นและสิ้นสุดให้ชัดเจนในแผนที่ (หากไม่พอให้ถ่ายเอกสารเพิ่ม)

อปท.ถ้ารูป จุดเริ่มต้น สิ้นสุด และช่วงกลางถนนที่มีความเสียหายของสายทาง โดยรูปสายทางดังกล่าวให้แบบเดิมด้วยพร้อมระบุหมายเลขสายทางให้ตรงกับเส้นทางในแผนที่ การพัฒนา หมายถึง ปริมาณถนนลาดยาง ที่ควรพัฒนาเพิ่มเติมใน อปท.

ควรดูตัวอย่างการบันทึกในตัวอย่างการบันทึกแบบฟอร์มพร้อมอธิบาย

และเรียกกิจกรรมแต่ละประเภทแสดงในคู่มือปฏิบัติงานการก่อสร้างและบำรุงรักษาทาง กรมทางหลวงชนบท กระทรวงคมนาคม

คู่มือก็มีข้อสงสัยติดต่อสอบถามโดยตรงที่ สสท. โครงการจัดทําแผนแม่บทการพัฒนาระบบโครงข่ายทางหลวงท้องถิ่น(ระยะที่ 2). ติดต่อคุณวพินัญญา:089-2065187, 081-9843698, 089-810-8106298

ความอนุเคราะห์ส่งเอกสารกลับมาภายใน 7 วัน

เฉพาะเจ้าหน้าที่

ชื่ออปท.ผู้ให้ข้อมูล ..อปท. โนนสะอาด...โทรศัพท์..042-981263

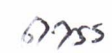
ชื่อผู้ตรวจงานข้อมูล นายสุรเชษฐ์ มีบุญเยี่ยม โทรศัพท์. 042-981263


วันที่ 23 พฤษภาคม 2559 เวลา 09.00 น.

ไฟฟ้าตามจุดเสี่ยงต่างๆของ  
องค์การบริหารส่วนตำบลโนนสะอาด

บัญชีติดตั้งไฟฟ้าส่องสว่างภายในตำบลโนนสะอาด อำเภอบ้านม่วง จังหวัดสกลนคร  
ประจำปีงบประมาณ พ.ศ. ๒๕๖๕

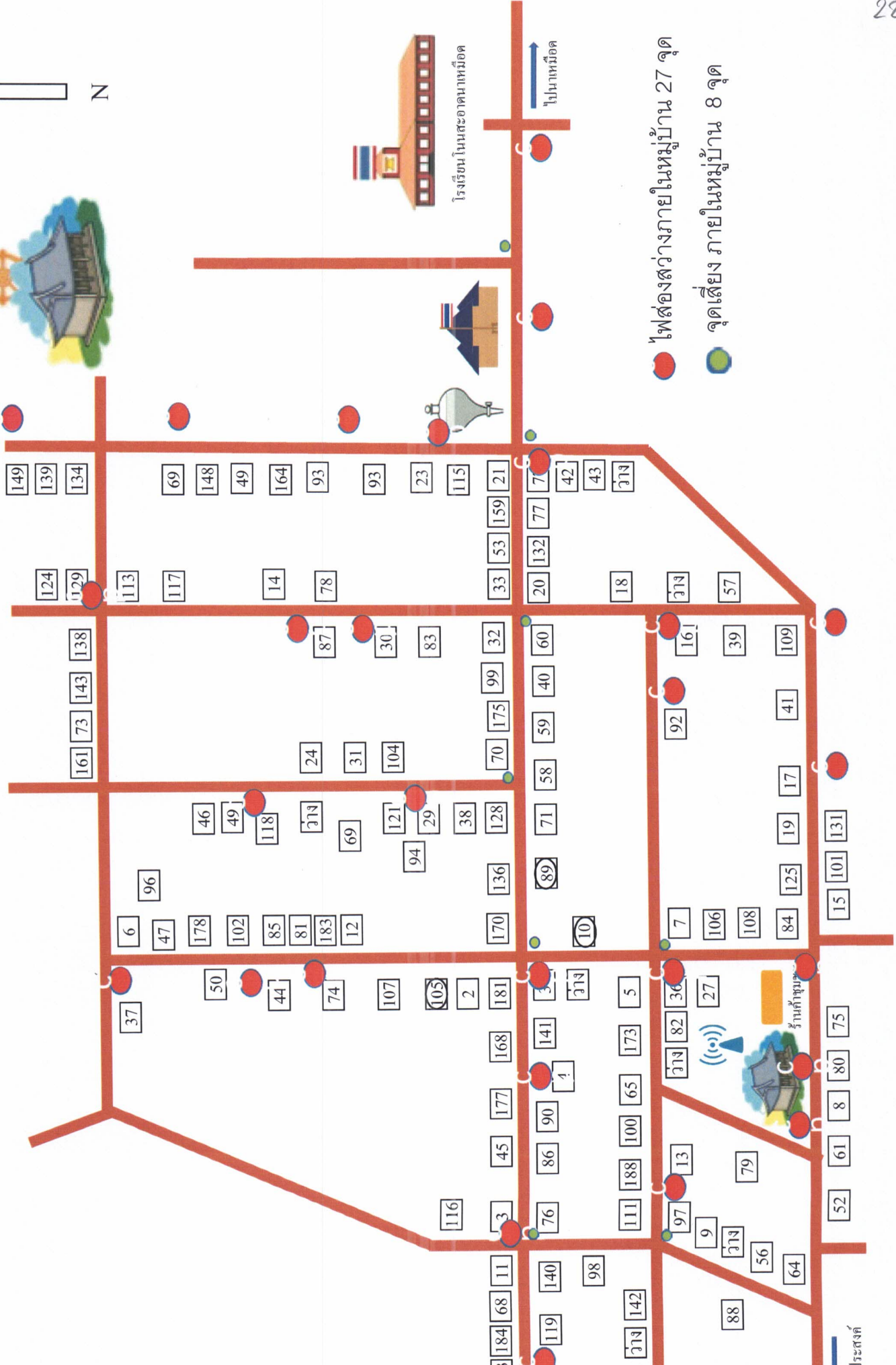
ลำดับที่	หมู่บ้าน	จุดเสียง (จุด)	ไฟส่องสว่างภายในหมู่บ้าน (จุด)	หมายเหตุ
๑	โนนสะอาด	๘	๒๗	
๒	นาเหมือด	๘	๒๑	
๓	นาเต่า	๙	๒๖	
๔	โนนสวรรค์	๗	๑๔	
๕	พุทธรักษา	๑๓	๑๖	
๖	สามแยกพิทักษ์	๑๑	๒๓	
๗	สุขสำราญ	๓	๑๐	
๘	ไทยเสรี	๑๑	๑๔	
๙	สามแยกพิทักษ์ใต้	๑๑	๔๓	
๑๐	ไทยประสงค์	๑๑	๓๑	
	รวม	๙๒	๒๒๕	

ลงชื่อ  ผู้สำรวจข้อมูล  
(นายถาวร สุวรัักษ์)  
ผู้ช่วยช่างไฟฟ้า

ลงชื่อ  ผู้รับรองข้อมูล  
(นางสุพร วนามี)  
รองปลัดองค์การบริหารส่วนตำบล รักษาราชการ  
ผู้อำนวยการกองช่าง



# แปลนผังไฟฟ้าส่องสว่าง บ้านโนนสะอาดหมู่ 1

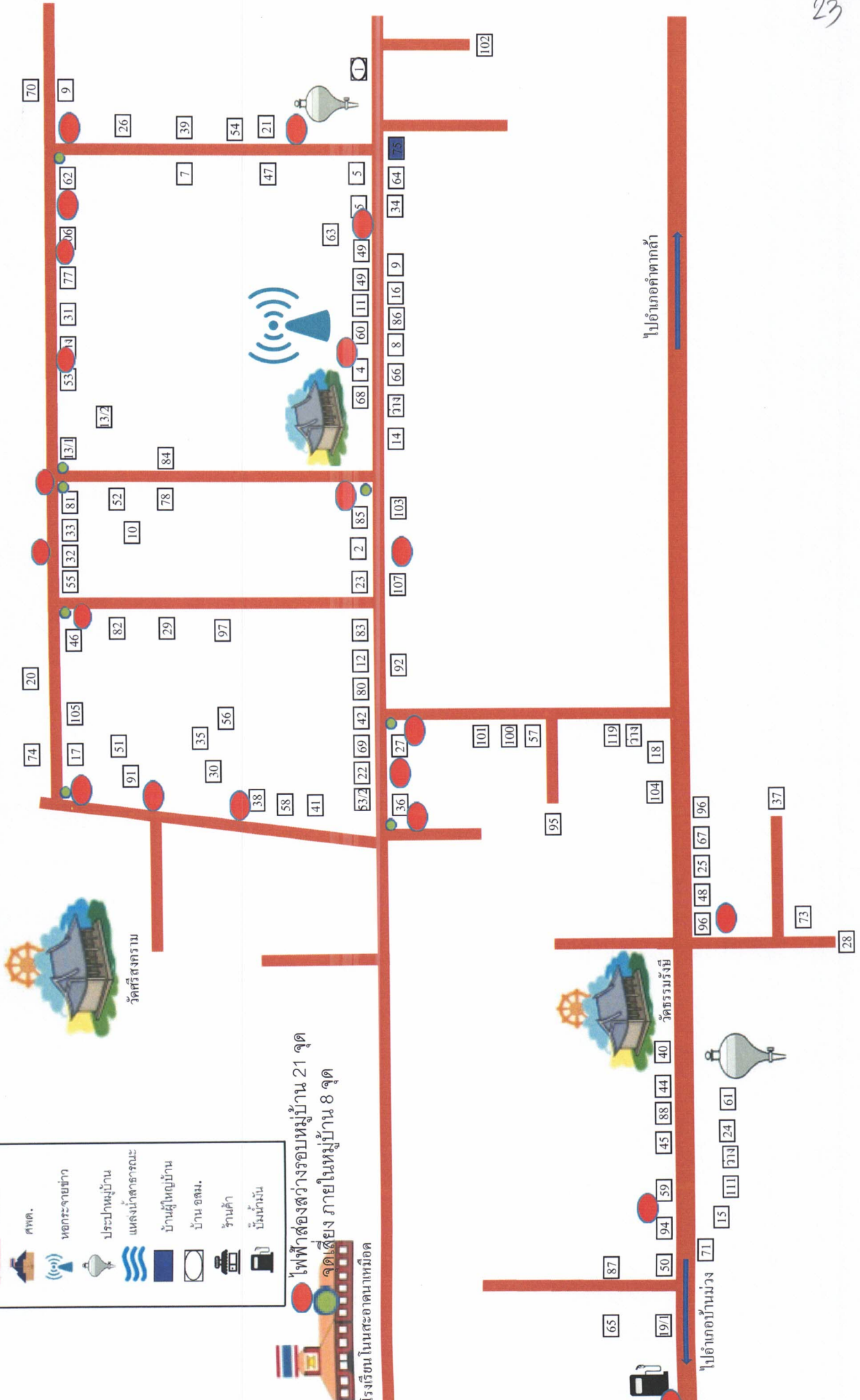


# แปลนผังไฟฟ้าส่องสว่าง บ้านนาหม้อตม 2

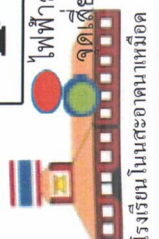
แม่น้ำสงคราม

สัญลักษณ์ต่าง ๆ

- วัด
- ศาลาประชาคม
- โรงเรียน
- ศพด.
- หอกระจายข่าว
- ประปาหมู่บ้าน
- แหล่งน้ำสาธารณะ
- บ้านผู้เฒ่าบ้าน
- บ้าน อสม.
- ร้านค้า
- บึงน้ำ



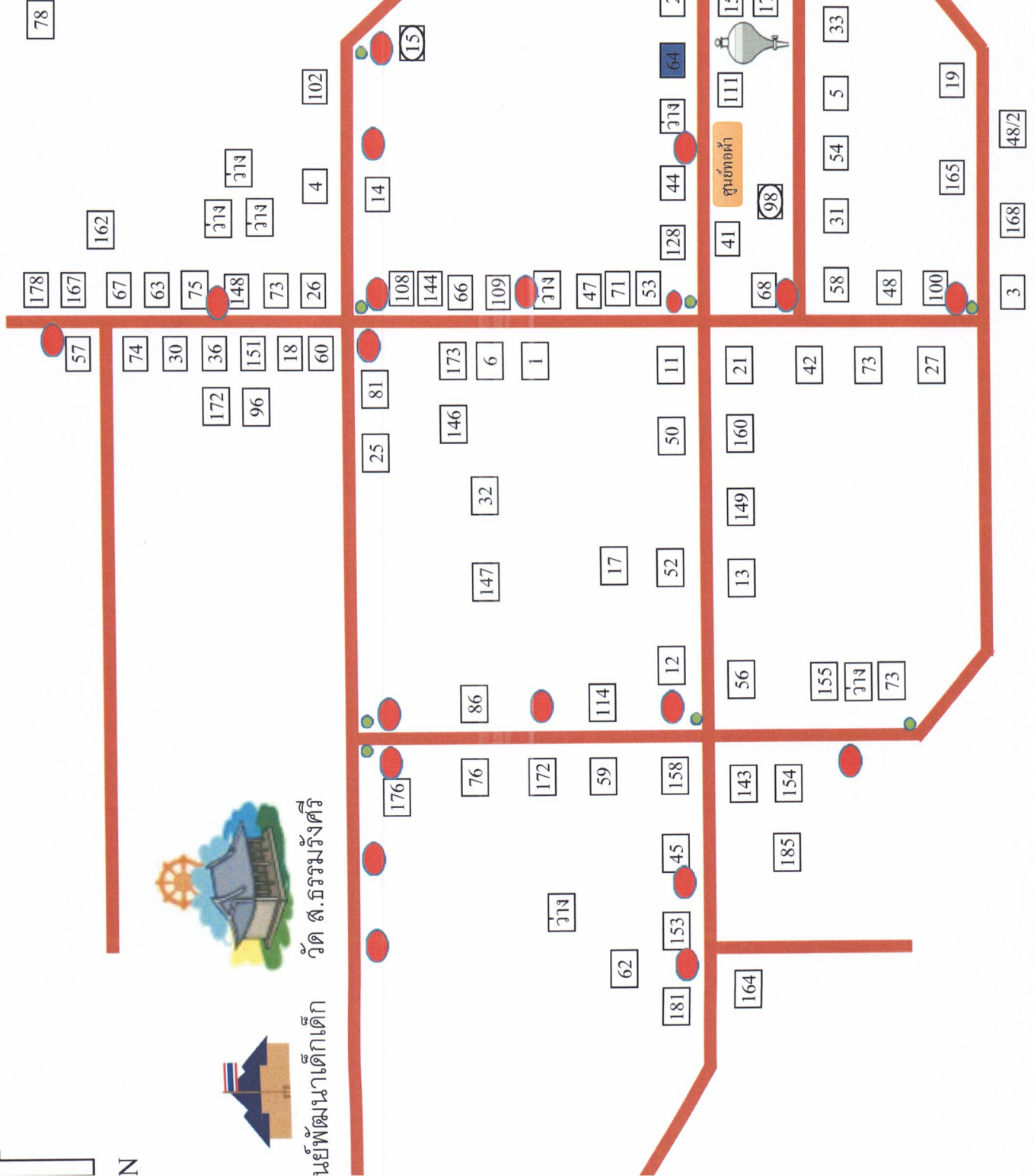
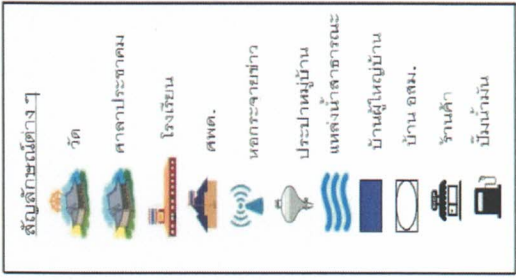
ไฟฟ้าส่องสว่างรอบหมู่บ้าน 21 จุด  
จุดเสียง ภายในหมู่บ้าน 8 จุด



ไปอำเภอคำตากล้า

ไปอำเภอบ้านม่วง

# แปลนผังไฟฟ้าส่องสว่าง บ้านนาตา หมู่ 3



ไฟฟ้าส่องสว่างรอบหมู่บ้าน 26 จุด  
จุดเดียว ภายในหมู่บ้าน 9 จุด

# แผนผังไฟฟ้าส่องสว่าง บ้านโนนสวรรค์ หมู่ 4



ทางไปบ้านวังยาง ตำบลวังชมพู

สัญลักษณ์ต่างๆ

- วัด
- ศาลาประชาคม
- โรงเรียน
- ศพด.
- หอระฆังเก่า
- ประเพณีหมู่บ้าน
- แหล่งน้ำสาธารณะ
- บ้านผู้สูงอายุ
- บ้าน อสม.
- ร้านค้า
- บึงน้ำเย็น

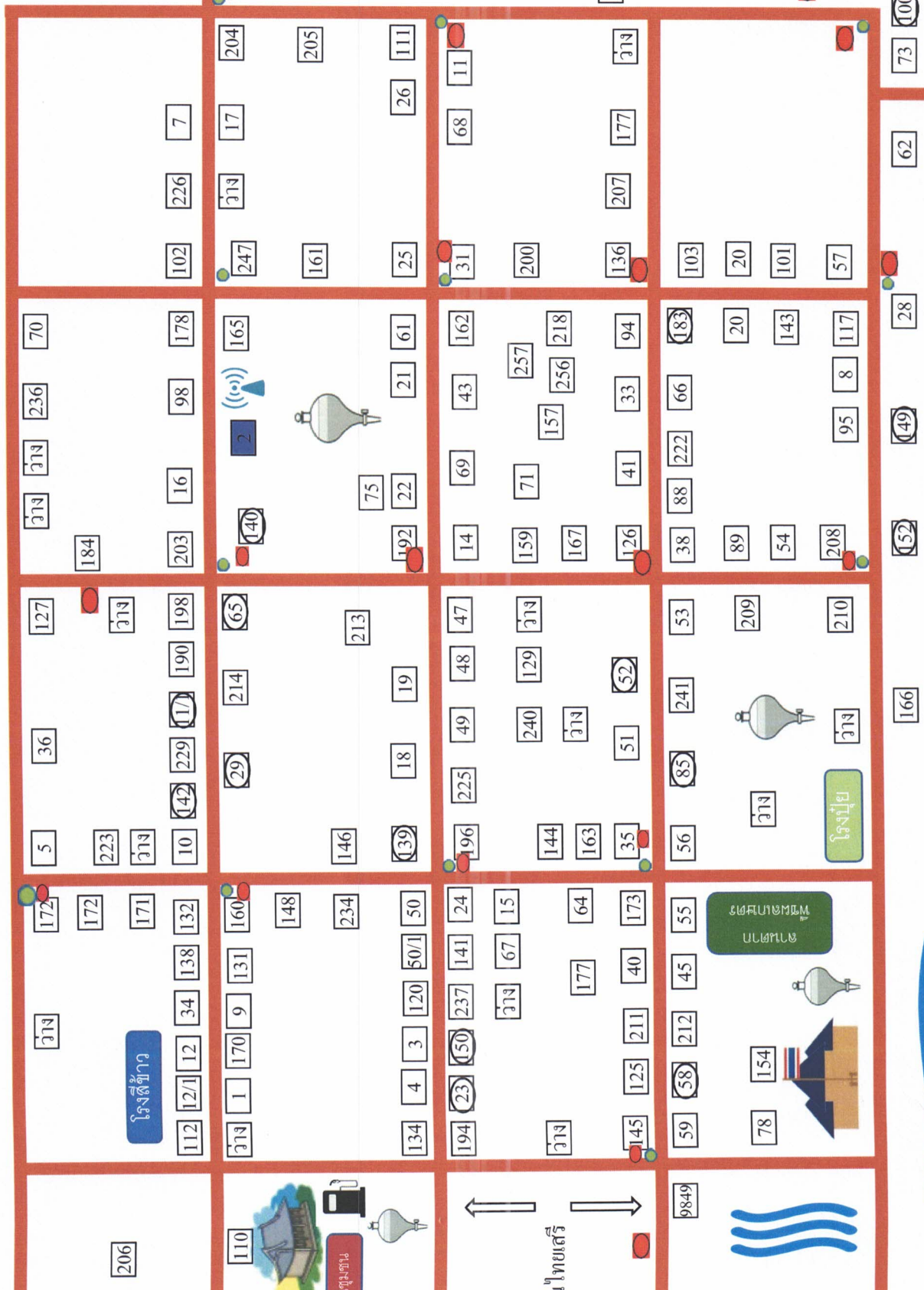
ไฟฟ้าส่องสว่างหมู่บ้าน 14 จุดเสียง ภายในหมู่บ้าน 7 จุด



วนาสวรรค์ตำบลแสนดี



แผนผังไฟฟ้าส่องสว่าง บ้านพุทธรักษา หมู่ 5



สัญลักษณ์ต่าง ๆ

- วัด
- ศาลาประชาคม
- โรงเรียน
- สพต.
- หอกระจายข่าว
- ปรักษาหมู่บ้าน
- แหล่งน้ำสาธารณะ
- บ้านผู้ใหญ่บ้าน
- บ้าน อสม.
- ร้านค้า
- บัณฑิต

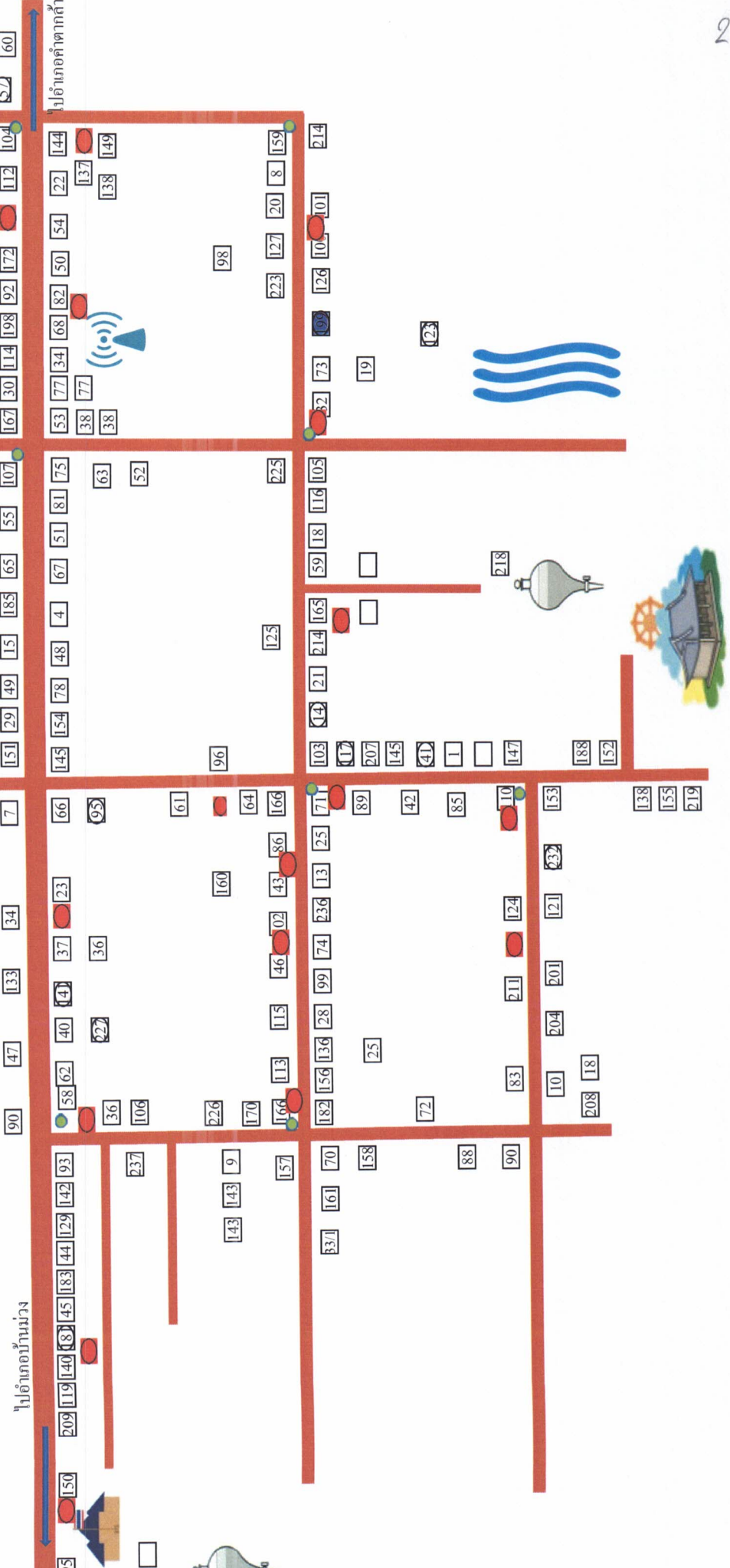
ไฟฟ้าส่องสว่างรอบหมู่บ้าน 16 จุด  
จุดเสียดียง ภายในหมู่บ้าน 13 จุด

# แผนผังไฟฟ้าส่องสว่าง บ้านสามแยกพิทักษ์ หมู่ 6

สัญลักษณ์ต่าง ๆ

	ร้านค้า		อบต.
	บ้านเก่า		รพ.สต.
	วัด		บ้านผู้เฒ่าบ้าน
	ศาลาประชาคม		บ้าน อสม.
	โรงเรียน		แหล่งน้ำสาธารณะ
	ศพด.		
	หอกระจายข่าว		
	ประปาหมู่บ้าน		

ไฟฟ้าส่องสว่างหมู่บ้าน 23 จุด  
จุดเสียง ภายในหมู่บ้าน 11 จุด



# แผนผังไฟฟ้าส่องสว่าง บ้านสุขสำราญ หมู่ 7



ป้อมตำรวจ



ห้องแถว 90

ร้านโชคนาค

209

2

ไปบ้านวังยาว

123

17

72

216

88

66

38

68

119

90

120

85

217

213

41

83

142

74

11

40



101

92

23

94

55

59

63

214

77

77

4

53



วัดป่า



รพ.สต.บ้านสุขสำราญ

6

118

69

91

56



51

136

26

122

202

97

809

52

62

71

47

45

29

13

76

141

28/1

73

8

62

9

58

79

60

108

42

132

100

16

21

30

44

130

116



132

132

70

23

106

53

99

20



บ้านนาเต่า

ไปบ้านไทยเสรี

133

139

87

48

27/1

96

205

114

11

19

14

5

10

25

89

105

19/1

67

24

33

11

37

สัญลักษณ์ต่าง ๆ

	ร้านค้า		โรงเรียน		อบต.
	บ่อน้ำบาดาล		รพ.สต.		บ้านผู้ใหญ่บ้าน
	วัด		หอกระจายข่าว		บ้าน อสม.
	ศาลาประชาคม		ประปาหมู่บ้าน		แหล่งน้ำสาธารณะ

ไฟฟ้าสว่างรอบหมู่บ้าน 10 จุด

22

54

34



ไปบ้านอู่บ้านบึง

ไปบ้านอู่บ้านบึง

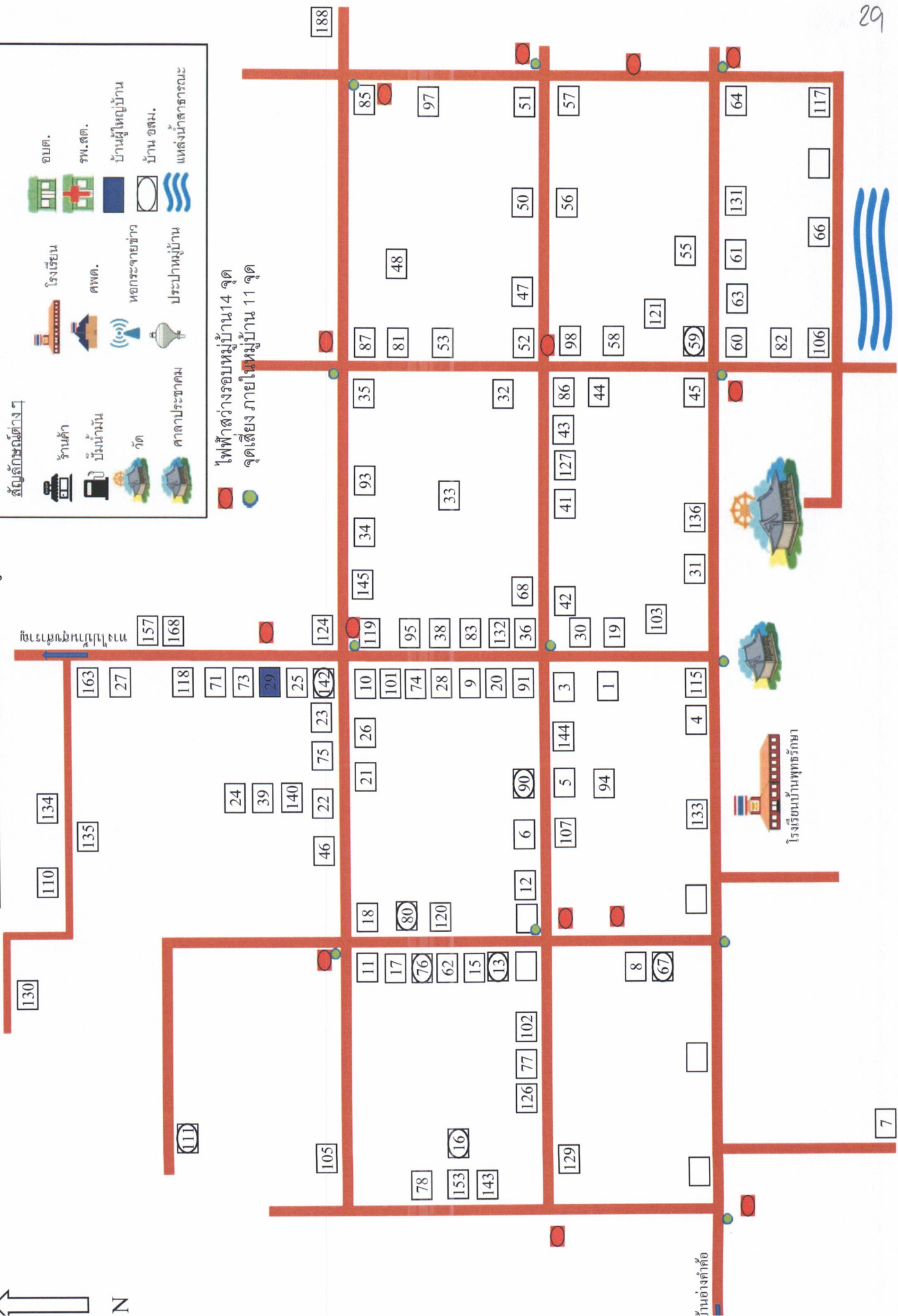
# แผนผังไฟฟ้าส่องสว่าง บ้านไทยเสริม 8



สัญลักษณ์ต่าง ๆ

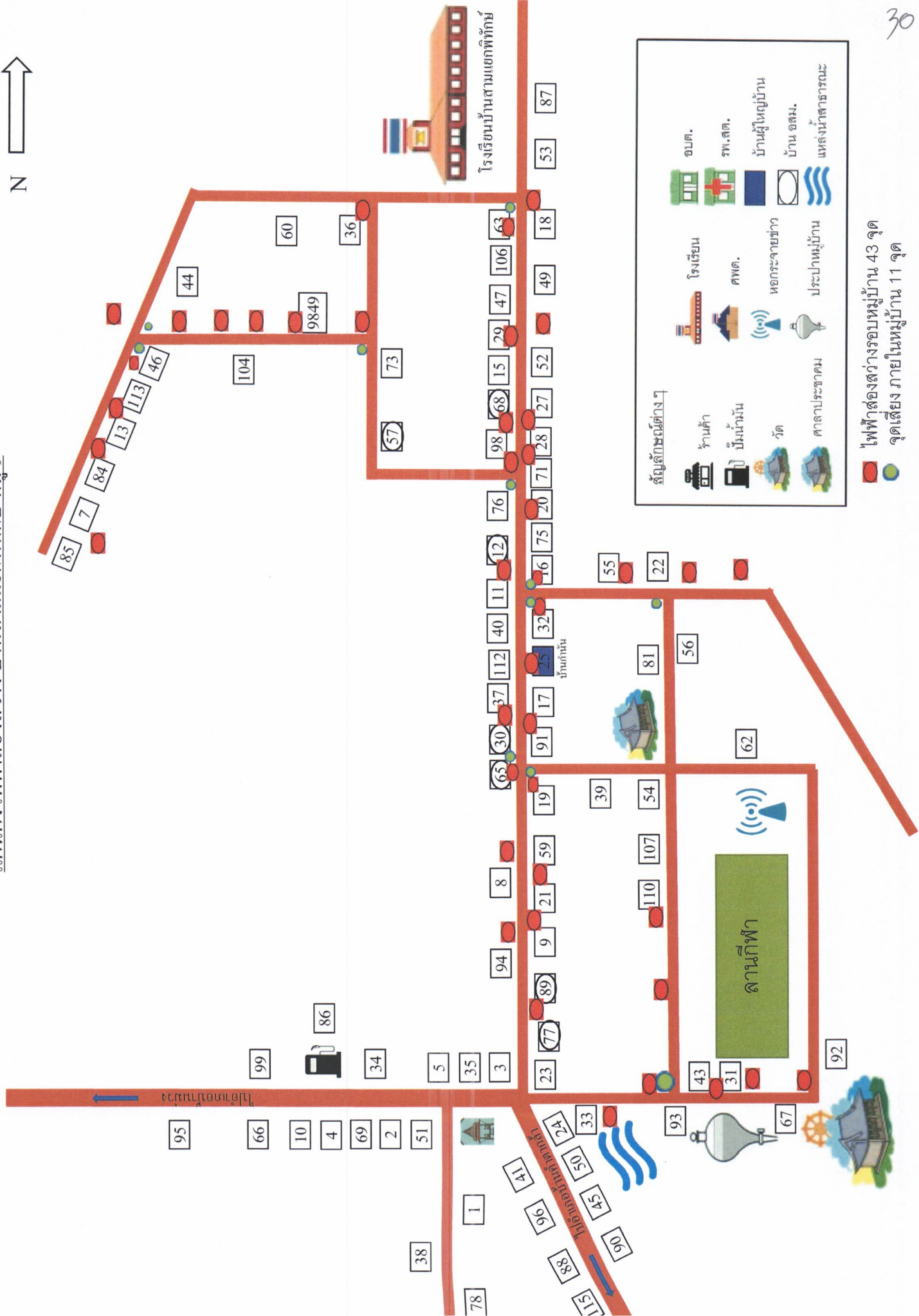
	ร้านค้า		โรงเรียน		อบต.
	ปั๊มน้ำมัน		ศพต.		พ.ส.ต.
	วัด		หอกระจายข่าว		บ้านผู้ใหญ่บ้าน
	ศาลาประชาคม		ประปาหมู่บ้าน		บ้าน อสม.
					แหล่งน้ำสาธารณะ

ไฟฟ้าส่องสว่างหมู่บ้าน 14 จุด  
จุดเลี้ยงภายในหมู่บ้าน 11 จุด



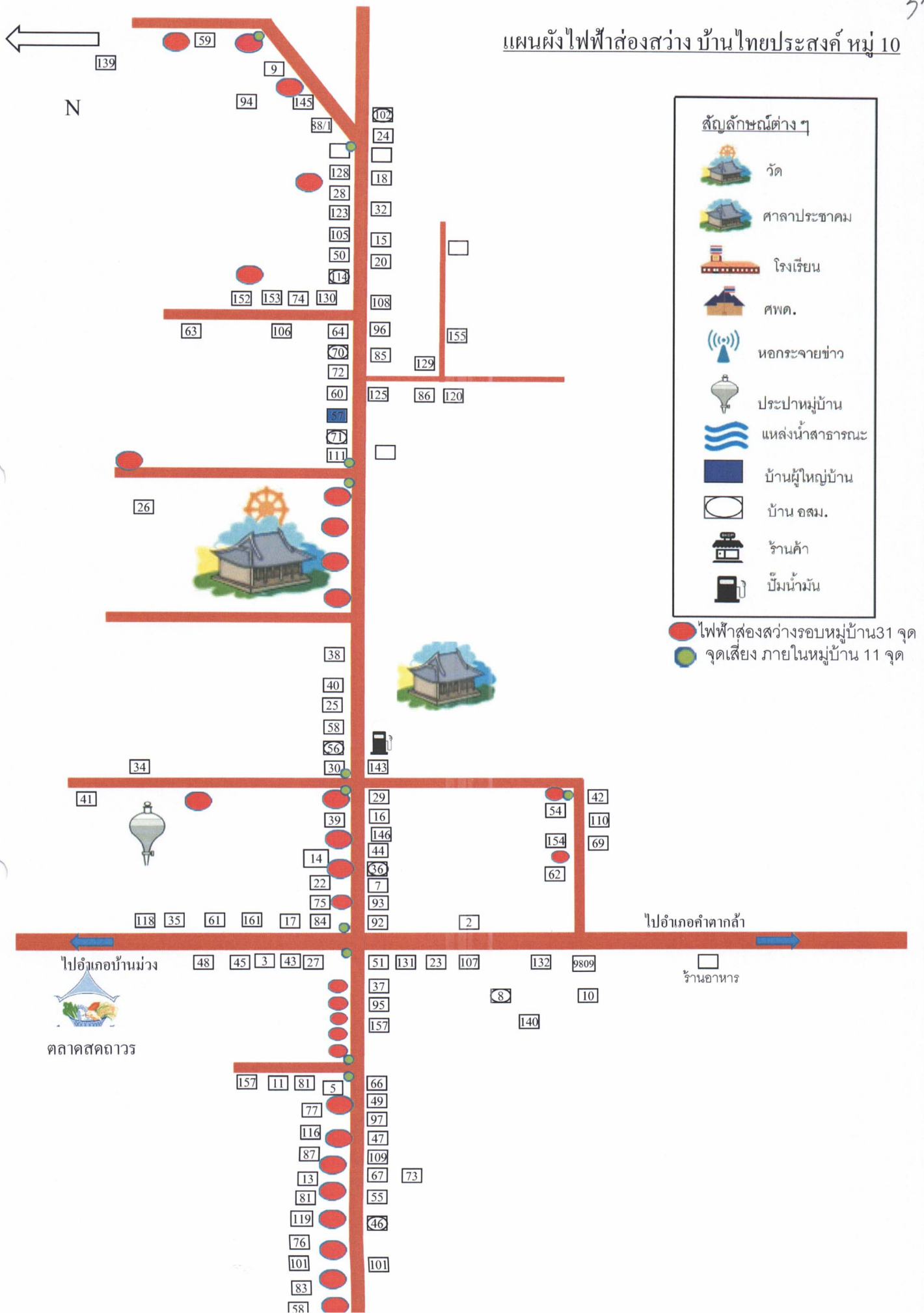


# แผนผังไฟฟ้าส่องสว่าง บ้านสามแยกพิทักษ์ หมู่ 9



ไฟฟ้าส่องสว่างรอบหมู่บ้าน 43 จุด  
จุดเสี่ยง ภายในหมู่บ้าน 11 จุด

# แผนผังไฟฟ้าส่องสว่าง บ้านไทยประสงค์ หมู่ 10



# ระบบประปา

ข้อมูลระบบประปาในองค์การบริหารส่วนตำบลโนนสะอาด

ที่	หมู่บ้าน	ชื่อประปา	ความจุถังเก็บน้ำ	แหล่งน้ำดิบ	ผู้ดูแล
๑.	บ้านโนนสะอาด หมู่ที่ ๑	ประปาผิวดินขนาดใหญ่ บ้านโนนสะอาด	๒๕ ลบ.ม.	คลองท่ากระจาย	อบต.
๒.	บ้านนาเหมือด หมู่ที่ ๒	ประปาถังแชมเปญซอย หลังวัดศรีสุวรรณ	๑๐ ลบ.ม	น้ำบาดาล	หมู่บ้าน
๓.	บ้านนาเหมือด หมู่ที่ ๒	ประปาห้องสูงศาลา หมู่บ้าน	๑๐ ลบ.ม	น้ำบาดาล	หมู่บ้าน
๔.	บ้านนาเต่า หมู่ที่ ๓	ประปาห้องสูง ข้างศูนย์สาธิตหมู่บ้าน	๑๐ ลบ.ม	น้ำบาดาล	หมู่บ้าน
๕.	บ้านนาเต่า หมู่ที่ ๓	ประปาห้องสูงบ้าน วัด ส.ธรรมรังษี	๑๐ ลบ.ม	น้ำบาดาล	หมู่บ้าน
๖.	บ้านโนนสวรรค์ หมู่ที่ ๔	ประปาถังแชมเปญ ศาลากลางบ้าน	๑๐ ลบ.ม	น้ำบาดาล	หมู่บ้าน
๗.	บ้านโนนสวรรค์ หมู่ที่ ๔	ประปาถังแชมเปญสาม วัดเทพนิมิตร	๑๐ ลบ.ม	น้ำบาดาล	หมู่บ้าน
๘.	บ้านโนนสวรรค์ หมู่ที่ ๔	ประปาถังปูนซีเมนต์ บ้านโนนสวรรค์	๑๐ ลบ.ม	น้ำบาดาล	หมู่บ้าน
๙.	บ้านโนนสวรรค์ หมู่ที่ ๔	ประปาถังตั้งบนพื้นดิน บ้านโนนสวรรค์	๕ ลบ.ม	น้ำบาดาล	หมู่บ้าน
๑๐.	บ้านโนนสวรรค์ หมู่ที่ ๕	ประปาห้องสูงวัดหินโง	๑๐ ลบ.ม	น้ำบาดาล	หมู่บ้าน
๑๑.	บ้านพุทธรักษา หมู่ที่ ๕	ประปาห้องสูงซอยหลัง โรงเรียน	๑๐ ลบ.ม	น้ำบาดาล	หมู่บ้าน
๑๒.	บ้านพุทธรักษา หมู่ที่ ๕	ประปาบาดาลขนาด ใหญ่บ้านนายดำ	๒๕ ลบ.ม	น้ำบาดาล	อบต.
๑๓.	บ้านพุทธรักษา หมู่ที่ ๕	ประปาห้องสูง บ้านนายจั่ง	๑๐ ลบ.ม	น้ำบาดาล	อบต.
๑๔.	บ้านสามแยกพิทักษ์ หมู่ที่ ๖	ประปาถังแชมเปญ บ้านนายอ่อน	๑๐ ลบ.ม	น้ำบาดาล	อบต.
๑๕.	บ้านสามแยกพิทักษ์ หมู่ที่ ๖	ประปาถังแชมเปญบ้าน นายสมปอง	๑๕ ลบ.ม.	น้ำบาดาล	หมู่บ้าน
๑๖.	บ้านสามแยกพิทักษ์ หมู่ที่ ๖	ประปาห้องสูง บ้านนายจุ่ม	๕ ลบ.ม.	น้ำบาดาล	อบต.
๑๗.	บ้านสามแยกพิทักษ์ หมู่ที่ ๖	ประปาถังแชมเปญ บ้านผู้ใหญ่	๑๕ ลบ.ม.	น้ำบาดาล	หมู่บ้าน
๑๘.	บ้านสามแยกพิทักษ์ หมู่ที่ ๖	ประปาห้องสูง ศาลาประชาคม	๕ ลบ.ม.	น้ำบาดาล	หมู่บ้าน

ข้อมูลระบบประปาในองค์การบริหารส่วนตำบลโนนสะอาด

ที่	หมู่บ้าน	ชื่อประปา	ความจุถังเก็บน้ำ	แหล่งน้ำดิบ	ผู้ดูแล
๑๙.	บ้านสามแยกพิทักษ์ หมู่ที่ ๖	ประปาแบบผิวดินขนาดใหญ่	๒๕ ลบ.ม.	คลองท่ากระจาย	อบต.
๒๐.	บ้านสุขสำราญ หมู่ที่ ๗	ประปาถังแชมเปญ	๑๐ ลบ.ม.	น้ำบาดาล	หมู่บ้าน
๒๒.	บ้านสุขสำราญ หมู่ที่ ๗	ประปาหอดังสูงสามแยก	๑๐ ลบ.ม.	น้ำบาดาล	อบต.
๒๓.	บ้านไทยเสรี หมู่ที่ ๘	ประปาผิวดินขนาดใหญ่ มากบ้านไทยเสรี	๓๐ ลบ.ม.	คลองจา	อบต.
๒๔.	บ้านสามแยกพิทักษ์ใต้ หมู่ที่ ๙	ประปาถังแชมเปญ	๑๕ ลบ.ม.	น้ำบาดาล	หมู่บ้าน
๒๕.	บ้านสามแยกพิทักษ์ใต้ หมู่ที่ ๙	ประปาถังแชมเปญ	๑๕. ลบ.ม.	น้ำบาดาล	หมู่บ้าน
๒๖.	บ้านไทยประสงค์ หมู่ที่ ๑๐	ประปาหอดังสูง	๑๐ ลบ.ม.	น้ำบาดาล	หมู่บ้าน
๒๗.	บ้านไทยประสงค์ หมู่ที่ ๑๐	ประปาหอดังสูง	๑๐ ลบ.ม.	น้ำบาดาล	หมู่บ้าน
๒๘.	บ้านไทยประสงค์ หมู่ที่ ๑๐	ประปาหอดังสูง	๑๐ ลบ.ม.	น้ำบาดาล	หมู่บ้าน
๒๙.	บ้านไทยประสงค์ หมู่ที่ ๑๐	ประปาหอดังสูง	๒.๕ ลบ.ม.	น้ำบาดาล	หมู่บ้าน