

# ส่วนที่ ๑

## สภาพทั่วไปและข้อมูลพื้นฐาน

### ๑. ด้านกายภาพ

#### ๑.๑ ที่ตั้งของตำบล

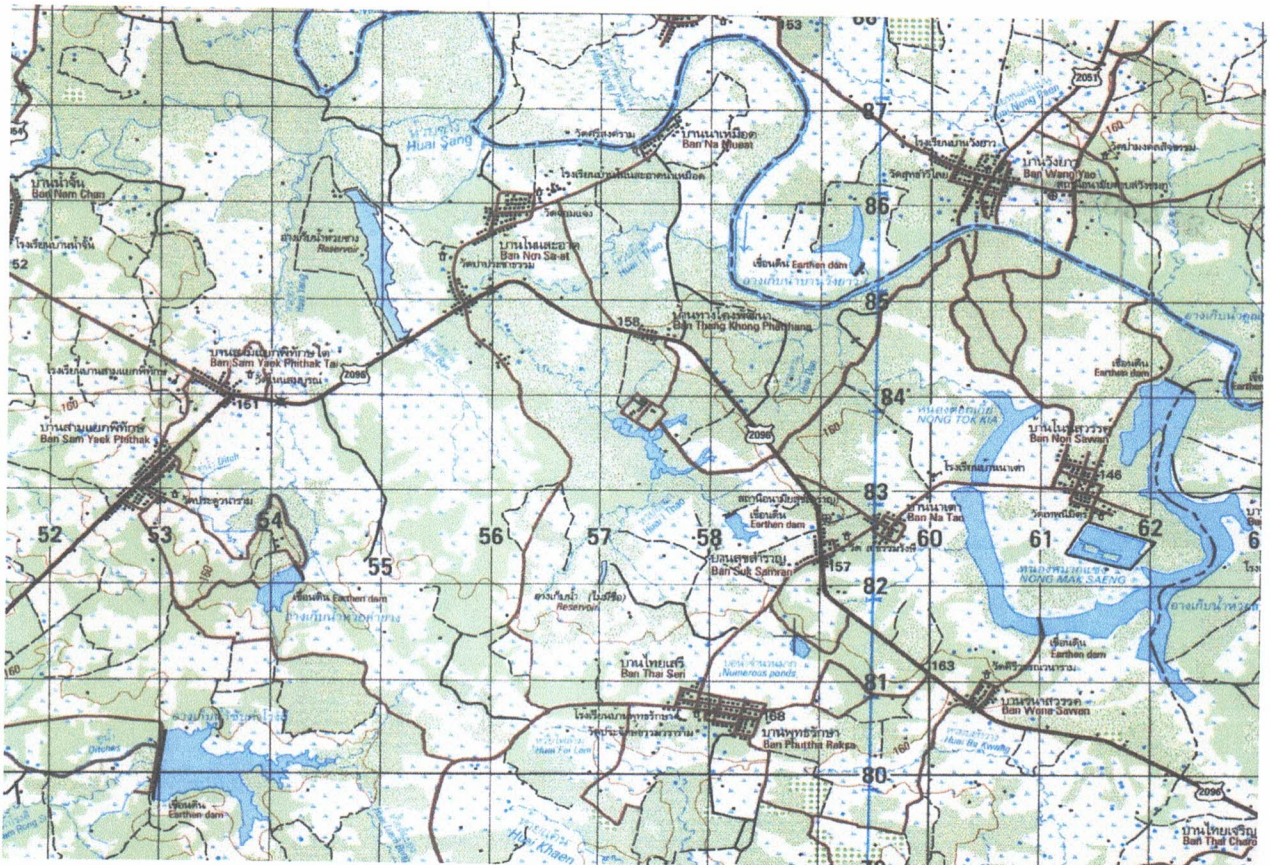
องค์การบริหารส่วนตำบลโนนสะอาดตั้งอยู่เลขที่ ๑๘๒ หมู่ที่ ๗ บ้านสุขสำราญ ตำบลโนนสะอาด มีที่ตั้งอยู่ทางทิศตะวันออกของอำเภอบ้านม่วง โดยห่างจากที่ว่าการอำเภอบ้านม่วง โดยประมาณ ๒๐ กิโลเมตร ห่างจาก ศาลากลางจังหวัดสกลนคร โดยประมาณ ๑๒๔ กิโลเมตร มีอาณาเขตติดต่อดังนี้

- ทิศเหนือ มีอาณาเขตติดต่อกับอำเภอพริยาลัย จังหวัดบึงกาฬ
- ทิศใต้ มีอาณาเขตติดต่อกับตำบลบ่อแก้ว
- ทิศตะวันออก มีอาณาเขตติดต่อกับตำบลนาแต้
- ทิศตะวันตก มีอาณาเขตติดต่อกับตำบลดงเหนือ

#### เนื้อที่

องค์การบริหารส่วนตำบลโนนสะอาด มีเนื้อที่ประมาณ ๖๒.๘๓ ตารางกิโลเมตร หรือประมาณ (๓๙,๒๖๘) ไร่

#### แผนที่ตำบลโนนสะอาด



## ๑.๒ ลักษณะภูมิประเทศ

สภาพพื้นที่ทั่วไปด้านทิศใต้ ลาดต่ำไปทางทิศเหนือและทิศตะวันออก พื้นที่ตอนสูงเป็นต้นกำเนิดของลำห้วยสายสั้นๆ ที่ไหลลงสู่พื้นที่ต่ำทางทิศตะวันออกและทิศเหนือในฤดูฝนพื้นที่ราบลุ่มน้ำจะท่วมขังนานทุกปี บางแห่งเกษตรกรจะใช้ในการทำนา ลำห้วยทุกสายไหลลงสู่แม่น้ำสงครามด้านทิศเหนือของตำบล ลำห้วยสั้นๆที่เกิดในที่ตอนสูงของตำบลโนนสะอาดได้แก่ ลำห้วยยาง บ้านสามแยกพิทักษ์, ห้วยบ้าน ห้วยอีเฒ่า บ้านโนนสะอาด, ห้วยแคน บ้านพุทธรักษา - บ้านไทยเสรี

## ๑.๓ ลักษณะภูมิอากาศ

ลักษณะอากาศมีลักษณะร้อนชื้น อากาศเปลี่ยนแปลงไปตามฤดู ซึ่งมี ๓ ฤดู ดังนี้

**ฤดูร้อน** เริ่มตั้งแต่กลางเดือนกุมภาพันธ์ไปจนถึงกลางเดือนพฤษภาคม อากาศร้อนและแห้งแล้ง แต่บางครั้งอาจมีอากาศเย็น บ้างครั้งเกิดพายุฝนฟ้าคะนองและลมกระโชกแรงหรืออาจมีลูกเห็บตก

**ฤดูฝน** เริ่มตั้งแต่กลางเดือนพฤษภาคม ฝนตกมากในช่วงเดือน พฤษภาคม - ตุลาคม แต่อาจเกิด “ช่วงฝนทิ้ง” ซึ่งอาจนานประมาณ ๑ - ๒ สัปดาห์หรือบางปีอาจเกิดขึ้นรุนแรงและมีฝนน้อยนานนับเดือน ในบางปีเกิดอุทกภัย

**ฤดูหนาว** เริ่มตั้งแต่กลางเดือนตุลาคมถึงกลางเดือนกุมภาพันธ์ ในช่วงกลางเดือนตุลาคมนานราว ๑-๒ สัปดาห์ เป็นช่วงเปลี่ยนฤดูจากฤดูฝนเป็นฤดูหนาว อากาศแปรปรวนไม่แน่นอน อาจเริ่มมีอากาศเย็นหรืออาจยังมี

## ๑.๔ ลักษณะของดิน

ลักษณะดินโดยทั่วไปเป็นดินร่วนปนทราย ประมาณ ๗๕% ดินลูกรังประมาณ ๑๕ % ลักษณะดินในพื้นที่เป็นดินเหนียวประมาณ ๑๐ %

## ๑.๕ ลักษณะของแหล่งน้ำ

### (๑) แหล่งน้ำตามธรรมชาติ

แหล่งน้ำธรรมชาติในตำบลโนนสะอาดมีทั้งหมด ๖ แห่ง ได้แก่ แม่น้ำสงคราม ห้วยยาง ห้วยบ้าน ห้วยอีเฒ่า ห้วยแคน หนองจอกเกี้ย

### (๒) แหล่งน้ำที่สร้างขึ้น

แหล่งน้ำที่สร้างขึ้นมาในตำบลโนนสะอาด มีทั้งหมด ๕ แห่ง ได้แก่ อ่างเก็บน้ำห้วยยาง ฝายกั้นน้ำหนองสามขา สระหนองหมากแจว ฝายกั้นน้ำห้วยบ้าน สระน้ำ รพช. (หน้าโรงเรียนบ้านโนนสะอาดนาเหมือด )

## ๑.๖ ลักษณะของไม้และป่าไม้

สภาพพื้นที่ป่าไม้สมบูรณ์ มีประมาณ ๗,๘๕๓.๖๐ ไร่ คิดเป็น ๒๐ % ของพื้นที่โดยทั่วไปจะเป็นป่าตามหัวไร่ปลายนาของเกษตรกร อยู่ตามที่ตอนสูงซึ่งสภาพพื้นที่ไม่เหมาะสมแก่การเพาะปลูก และบริเวณพื้นที่ราบลุ่มน้ำท่วมขังนานและท่วมสูงในฤดูฝนเกษตรกรไม่ใช้ประโยชน์ในการทำนา แต่ป่าดังกล่าวเกษตรกรก็ใช้ประโยชน์ด้วยการเก็บของป่ามาเป็นอาหารและใช้ประโยชน์อย่างอื่น เช่น เห็ด ยางไม้ ฟืน สัตว์ และแมลง ฯลฯ มีพื้นที่สาธารณะประมาณ ๔,๒๙๖ ไร่

## ๒. ด้านการเมือง/การปกครอง

การเมืองและการบริหารของเทศบาลตำบลโนนสะอาด

### ๒.๑ เขตการปกครอง

องค์การบริหารส่วนตำบลโนนสะอาด ตั้งอยู่ทางทิศตะวันออกของอำเภอบ้านม่วง โดยห่างจากที่ว่าการอำเภอบ้านม่วง โดยประมาณ ๒๐ กิโลเมตร ห่างจาก ศาลากลางจังหวัดสกลนครประมาณ ๑๒๔ กิโลเมตร มีอาณาเขตติดต่อดังนี้

|               |   |
|---------------|---|
| - ทิศเหนือ    | มีอาณาเขตติดต่อกับอำเภอพริยัญ จังหวัดบึงกาฬ |
| - ทิศใต้      | มีอาณาเขตติดต่อกับตำบลบ่อแก้ว               |
| - ทิศตะวันออก | มีอาณาเขตติดต่อกับตำบลนาแต้                 |
| - ทิศตะวันตก  | มีอาณาเขตติดต่อกับตำบลดงเหนือ               |

## ตำบลโนนสะอาดแบ่งเขตการปกครองดังนี้

บ้านโนนสะอาด หมู่ที่ ๑

บ้านนาเหมือด หมู่ที่ ๒

บ้านนาเต่า หมู่ที่ ๓

บ้านโนนสวรรค์ หมู่ที่ ๔

บ้านพุทธรักษา หมู่ที่ ๕

บ้านสามแยกพิทักษ์ หมู่ที่ ๖

บ้านสุขสำราญ หมู่ที่ ๗

บ้านไทยเสรี หมู่ที่ ๘

บ้านสามแยกพิทักษ์ใต้ หมู่ที่ ๙

บ้านไทยประสงค์ หมู่ที่ ๑๐

### ๒.๒ การเลือกตั้ง

ตำบลโนนสะอาดได้แบ่งเขตการเลือกตั้งออกเป็น ๑๐ หน่วย

จำนวนผู้มีสิทธิเลือกตั้ง (ข้อมูลเมื่อวันที่ ธันวาคม พ.ศ. ๒๕๖๓)

- จำนวนผู้มีสิทธิเลือกตั้ง ๔,๓๓๒ คน

### ๓. ประชากร

#### ๓.๑ ข้อมูลเกี่ยวกับจำนวนประชากร

๑. จำนวนราษฎร รวมทั้งสิ้น ๕,๗๐๖ คน เป็นชาย ๒,๘๘๙ คน เป็นหญิง ๒,๘๑๗ คน  
จำนวนครัวเรือนทั้งสิ้น ๑,๗๕๗ ครัวเรือน โดยแยกออกเป็นรายหมู่บ้าน ดังนี้

| ชื่อหมู่บ้าน                   | ครัวเรือน | ชาย (คน) | หญิง (คน) | รวม   |
|--------------------------------|-----------|----------|-----------|-------|
| หมู่ที่ ๑ บ้านโนนสะอาด         | ๑๗๕       | ๓๑๗      | ๓๔๖       | ๖๖๓   |
| หมู่ที่ ๒ บ้านนาเหมือด         | ๑๒๗       | ๒๔๘      | ๒๑๖       | ๔๖๔   |
| หมู่ที่ ๓ บ้านนาเต่า           | ๑๕๘       | ๒๓๖      | ๒๖๗       | ๕๐๓   |
| หมู่ที่ ๔ บ้านโนนสวรรค์        | ๑๒๑       | ๒๒๕      | ๑๘๔       | ๔๐๙   |
| หมู่ที่ ๕ บ้านพุทธรักษา        | ๒๔๙       | ๓๙๑      | ๓๖๓       | ๗๕๔   |
| หมู่ที่ ๖ บ้านสามแยกพิทักษ์    | ๒๖๓       | ๔๘๔      | ๔๕๙       | ๙๔๓   |
| หมู่ที่ ๗ บ้านสุขสำราญ         | ๑๗๖       | ๒๒๘      | ๒๑๙       | ๔๔๗   |
| หมู่ที่ ๘ บ้านไทยเสรี          | ๑๗๓       | ๒๗๐      | ๒๘๐       | ๕๕๐   |
| หมู่ที่ ๙ บ้านสามแยกพิทักษ์ใต้ | ๑๑๙       | ๑๙๗      | ๑๙๖       | ๓๙๓   |
| หมู่ที่ ๑๐ บ้านไทยประสงค์      | ๑๙๖       | ๒๙๓      | ๒๘๗       | ๕๘๐   |
| รวม                            | ๑,๗๕๗     | ๒,๘๘๙    | ๒,๘๑๗     | ๕,๗๐๖ |

ที่มา : ข้อมูลจากที่ทำการปกครองอำเภอบ้านม่วง ณ ระหว่าง วันที่ ๑ ถึง ๒๘ เมษายน ๒๕๖๔

#### ๔. สภาพทางสังคม

##### ๔.๑ การศึกษา

จำนวนโรงเรียนที่อยู่เขตตำบลโนนสะอาดสังกัด สพฐ. จำนวน ๔ แห่ง และมีศูนย์พัฒนาเด็กปฐมวัย สังกัดองค์การบริหารส่วนตำบลโนนสะอาด จำนวน ๔ แห่ง

| ชื่อโรงเรียน  | ครูผู้ดูแลเด็ก<br>(จำนวน) | นักเรียน<br>(จำนวน) |
|---|---------------------------|---------------------|
| ๑. ศูนย์พัฒนาเด็กปฐมวัยสังกัดองค์การบริหารส่วนตำบล<br>โนนสะอาด จำนวน ๔ แห่ง |                           |                     |
| ๑. ศูนย์พัฒนาเด็กเล็กบ้านพุทธรักษา  | ๑                         | ๓๙                  |
| ๒. ศูนย์พัฒนาเด็กเล็กบ้านโนนสะอาด   | ๒                         | ๓๑                  |
| ๓. ศูนย์พัฒนาเด็กเล็กบ้านสามแยกพิทักษ์                                      | ๑                         | ๑๔                  |
| ๔. ศูนย์พัฒนาเด็กเล็กชุมชนนาเต่าสุขสวรรค์                                   | ๑                         | ๒๓                  |
| <b>รวม</b>  | <b>๕</b>                  | <b>๑๐๗</b>          |
| ๒. โรงเรียนที่อยู่เขตตำบลโนนสะอาดสังกัด สพฐ.<br>จำนวน ๔ แห่ง                |                           |                     |
| ๑. โรงเรียนบ้านนาเหมือดโนนนาเหมือด  | -                         | ๑๖๒                 |
| ๒. โรงเรียนชุมชนนาเต่าสุขสวรรค์ประชาราษฎร์ ๓๔๗                              | -                         | ๑๑๑                 |
| ๓. โรงเรียนบ้านพุทธรักษา  | -                         | ๑๓๔                 |
| ๔. โรงเรียนบ้านสามแยกพิทักษ์  | -                         | ๙๓                  |
| <b>รวม</b>  | <b>-</b>                  | <b>๕๐๐</b>          |

ที่มา : ข้อมูล ณ วันที่ ๑๒ กรกฎาคม ๒๕๖๔

##### ๔.๒ สาธารณสุข

มีสถานบริการสาธารณสุขจำนวน ๑ แห่ง

- โรงพยาบาลส่งเสริมสุขภาพตำบล บ้านสุขสำราญ

##### ๕. ระบบบริการพื้นฐาน

๕.๑ การคมนาคมขนส่ง(ทางบก,ทางน้ำ,ทางรางฯลฯ)

๕.๒ การไฟฟ้า

๕.๓ การประปา

๕.๔ โทรศัพท์

๕.๕ ระบบโลจิสติกส์(Logistics) หรือการขนส่ง

## ๖. ระบบเศรษฐกิจ

### ๖.๑ การเกษตร

ประชากรในเขตตำบลโนนสะอาด ร้อยละ ๘๐ ประกอบอาชีพเกษตรกรรม ผลผลิตทางการเกษตรที่สำคัญ ได้แก่ ข้าว มันสำปะหลัง ยางพารา

### ๖.๒ การประมง

ประชากรร้อยละ ๑๐ ประกอบอาชีพประมง เลี้ยงปลาและจับปลาแม่น้ำสงครามชาย

### ๖.๓ การปศุสัตว์

เป็นการประกอบกิจการในลักษณะเลี้ยงในครัวเรือนเป็นอาชีพหลักและอาชีพเสริม เช่น การเลี้ยงไก่ เป็ด โค สุกร กระบือ โคขุน

### ๖.๕ การท่องเที่ยว

ในเขตตำบลโนนสะอาดไม่มีแหล่งท่องเที่ยว แต่ได้ส่งเสริมการท่องเที่ยวให้เกิดขึ้นในชุมชน เช่น การจัดงานประเพณีต่างๆ การจัดสร้างสวนสาธารณะสำหรับใช้พักผ่อนหย่อนใจ

### ๖.๖ อุตสาหกรรม

จำนวนกิจการอุตสาหกรรมขนาดเล็ก (โรงสีขนาดเล็ก) จำนวน ๑๓ แห่ง  
(มีคนงานต่ำกว่า ๑๐ คน หรือมีทรัพย์สินถาวรที่เกิน ๑ ล้านบาท)

### ๖.๗ การพาณิชย์และกลุ่มอาชีพ

#### การพาณิชย์

|                   |    |      |
|-------------------|----|------|
| สถานีบริการน้ำมัน | ๗  | แห่ง |
| ร้านค้าต่างๆ      | ๙๑ | แห่ง |
| ร้านคาราโอเกะ     | ๓  | แห่ง |

#### กลุ่มอาชีพ

มีกลุ่มอาชีพ จำนวน ๒ กลุ่ม

๑. กลุ่มผลิตปุ๋ย
๒. กลุ่มโคขุน
๓. กลุ่มเลี้ยงปลาในกระชัง
๔. กลุ่มปลูกพริก

๗. เศรษฐกิจพอเพียงท้องถิ่น (ด้านการเกษตรและแหล่งน้ำ)

๗.๒ ข้อมูลด้านการเกษตร

ข้อมูลเพื่อจัดทำแผนพัฒนาเศรษฐกิจพอเพียงท้องถิ่น (ด้านการเกษตรและแหล่งน้ำ)  
Local Sufficiency Economy Plan: LSEP



จังหวัดสกลนคร  
อบต. โนนสะอาด  
หมู่บ้าน/ชุมชน บ้านโนนสะอาด  
จำนวนประชากรชาย 308 คน  
จำนวนประชากรหญิง 352 คน  
จำนวนครัวเรือนทั้งหมด 162 ครัวเรือน  
พื้นที่ 4,653 ไร่

ข้อมูลทางด้านการเกษตร (ทำนา)

| ในเขตชลประทาน  |              |               | นอกเขตชลประทาน |              |               |
|----------------|--------------|---------------|----------------|--------------|---------------|
| จำนวนครัวเรือน | ต้นทุนเฉลี่ย | ราคาขายเฉลี่ย | จำนวนครัวเรือน | ต้นทุนเฉลี่ย | ราคาขายเฉลี่ย |
|                | 0            | 0             | 162            | 3,500        | 7,500         |

ข้อมูลทางด้านการเกษตร (ทำสวน)

| ผลไม้          |                     |                  |
|----------------|---------------------|------------------|
| จำนวนครัวเรือน | ต้นทุนการผลิตเฉลี่ย | ราคาขายโดยเฉลี่ย |
| 62             |                     | 12,200           |
|                |                     | 32,000           |

ข้อมูลด้านการเกษตร (ทำไร่)

| พืช            |                     |                  |
|----------------|---------------------|------------------|
| จำนวนครัวเรือน | ต้นทุนการผลิตเฉลี่ย | ราคาขายโดยเฉลี่ย |
| 53             |                     | 1,500            |
|                |                     | 4,500            |

แหล่งน้ำทางการเกษตร (ธรรมชาติ)

| แหล่งน้ำธรรมชาติ | เพียงพอ | ไม่เพียงพอ | ทำนบกั้น | ไม่ทำนบกั้น |
|------------------|---------|------------|----------|-------------|
| แม่น้ำ           | 0       | 1          | 0        | 1           |
| ลำน้ำสาขา        | 0       | 1          | 0        | 1           |
| คลอง             | 0       | 0          | 0        | 0           |
| แหล่งน้ำอื่น     | 0       | 1          | 0        | 1           |
| ขาดก             | 0       | 0          | 0        | 0           |

แหล่งน้ำทางการเกษตร (กั้นเขื่อนสร้าง)

| แหล่งน้ำกั้นเขื่อนสร้าง | เพียงพอ | ไม่เพียงพอ | ทำนบกั้น | ไม่ทำนบกั้น |
|-------------------------|---------|------------|----------|-------------|
| แก่งฝาย                 | 0       | 0          | 0        | 0           |
| อ่างเก็บน้ำ             | 0       | 0          | 0        | 0           |
| ฝาย                     | 0       | 1          | 0        | 1           |
| สระ                     | 0       | 0          | 0        | 0           |
| คลองชลประทาน            | 0       | 0          | 0        | 0           |

ข้อมูลด้านแหล่งน้ำกิน น้ำใช้ (หรือน้ำเพื่อการอุปโภค บริโภค)

| แหล่งน้ำกิน                          | ไม่มี | เพียงพอ | ไม่เพียงพอ | ทำนบกั้น | ไม่ทำนบกั้น |
|--------------------------------------|-------|---------|------------|----------|-------------|
| ประชาคมสาธารณสุข                     | 0     | 0       | 1          | 0        | 1           |
| บ่อน้ำตื้นสาธารณะ                    | 1     | 0       | 1          | 0        | 1           |
| บ่อน้ำภูเขา (รองลงสู่กรมการชลประทาน) | 0     | 1       | 0          | 1        | 0           |
| ระบบประปา (การประปาส่วนภูมิภาค)      | 1     | 0       | 0          | 0        | 0           |
| แหล่งน้ำธรรมชาติ                     | 0     | 0       | 1          | 0        | 1           |

ปัญหาและความต้องการในการทำการเกษตรของ หมู่บ้าน/ชุมชน และโครงการ/แผนที่ หมู่บ้าน/ชุมชนเสนอ

| ด้าน                         | ประเด็น   | ปัญหา  | การแก้ปัญหา/วางแผนจัดการเกษตร  | โครงการ / แผนงาน/พัฒนาการให้ งบประมาณ / หน่วยงานต่างๆช่วยเหลือ   |
|------------------------------|---|--|--|--|
| ด้านแหล่งน้ำทางการเกษตร      | สร้างฝายกั้นน้ำ                                 | ขาดแคลนน้ำด้านการเกษตร   | ก่อสร้างฝายกั้นน้ำ   | ก่อสร้างฝายกั้นน้ำด้วยงบประมาณระดับสูง 3 เมตร สูงข้างสูง 2 เมตร กว้าง 14 เมตร<br>ก่อสร้างฝายกั้นน้ำด้วยงบกลางระดับความสูง 3 เมตร สูงข้างสูง 2 เมตร กว้าง 20 เมตร |
| ด้านน้ำอุปโภคบริโภค          | ก่อสร้างประปาภูเขา<br>ขยายเขตประปาภูเขา         | ขาดแคลนน้ำด้านการเกษตร<br>ขาดแคลนน้ำ   | ตั้งการน้ำในด้านการเกษตร   | โครงการก่อสร้างระบบประปาภูเขาใหญ่ บ้านโนนสะอาด ม.1 จำนวน 250 ครัวเรือน<br>โครงการขยายเขตประปาภูเขา จำนวน 100 ครัวเรือน งบประมาณ 50,000 บาท                       |
| ด้านการตลาดและเก็บรายได้อื่น | จัดตั้งกลุ่มผลิตปุ๋ยชีวภาพ<br>จัดตั้งกลุ่มอาชีพ | ขาดงบประมาณอุดหนุนสนับสนุนกลุ่มอาชีพ<br>ขาดงบประมาณอุดหนุนสนับสนุนกลุ่มอาชีพ | จัดหมอบปรมาณเพื่อสนับสนุนกลุ่มอาชีพ<br>จัดหมอบปรมาณเพื่อสนับสนุนกลุ่มอาชีพ | โครงการจัดหมอบปรมาณเพื่อผลิตปุ๋ยชีวภาพ บ้านโนนสะอาด ม.1 งบประมาณ 30,000 บาท<br>โครงการจัดหมอบปรมาณเพื่อผลิตปุ๋ยชีวภาพ บ้านโนนสะอาด ม.1 งบประมาณ 30,000 บาท       |



ข้อมูลเพื่อจัดทำแผนพัฒนาเศรษฐกิจพอเพียงท้องถิ่น (ด้านการเกษตรและแหล่งน้ำ)  
Local Sufficiency Economy Plan: LSEP



จังหวัดสกลนคร  
อบต. โนนสะอาด  
หมู่บ้าน/ชุมชน บ้านนาเหนือ  
จำนวนประชากรชาย 245 คน  
จำนวนประชากรหญิง 205 คน  
จำนวนครัวเรือนทั้งหมด 107 ครัวเรือน  
พื้นที่ 3,683 ไร่

ข้อมูลทางด้านเกษตร (ทำนา)

| ในระดับประทวน  |              |               | นอกเขตประทวน   |              |               |
|----------------|--------------|---------------|----------------|--------------|---------------|
| จำนวนครัวเรือน | ต้นทุนเฉลี่ย | ราคาขายเฉลี่ย | จำนวนครัวเรือน | ต้นทุนเฉลี่ย | ราคาขายเฉลี่ย |
|                | 0            | 0             | 107            | 3,900        | 8,500         |

[ดูข้อมูลเพิ่มเติม >>](#)

ข้อมูลทางด้านเกษตร (ทำสวน)  
No Data Available

ข้อมูลด้านเกษตร (ทำไร่)

| มี             |                     |                  |
|----------------|---------------------|------------------|
| จำนวนครัวเรือน | ต้นทุนการผลิตเฉลี่ย | ราคาขายโดยเฉลี่ย |
| 35             | 3,500               | 7,500            |

แหล่งน้ำทางการเกษตร (ธรรมชาติ)

| แหล่งน้ำธรรมชาติ | เพียงพอ | ไม่เพียงพอ | ทั้งนี้ | ไม่ทั้งนี้ |
|------------------|---------|------------|---------|------------|
| แม่น้ำ           | 0       | 1          | 0       | 1          |
| ห้วยลำธาร        | 0       | 1          | 0       | 1          |
| คลอง             | 0       | 0          | 0       | 0          |
| หนองน้ำขัง       | 0       | 0          | 0       | 0          |
| น้ำตก            | 0       | 0          | 0       | 0          |

แหล่งน้ำทางการเกษตร (ที่มนุษย์สร้าง)

| แหล่งน้ำที่มนุษย์สร้าง | เพียงพอ | ไม่เพียงพอ | ทั้งนี้ | ไม่ทั้งนี้ |
|------------------------|---------|------------|---------|------------|
| บ่อกักเก็บ             | 0       | 0          | 0       | 0          |
| อ่างเก็บน้ำ            | 0       | 0          | 0       | 0          |
| ฝาย                    | 0       | 0          | 0       | 0          |
| สระ                    | 0       | 0          | 0       | 0          |
| คลองชลประทาน           | 0       | 0          | 0       | 0          |

ข้อมูลด้านแหล่งน้ำกิน น้ำใช้ (หรือนำเพื่อการอุปโภค บริโภค)

| แหล่งน้ำกิน                                 | ไม่มี | เพียงพอ | ไม่เพียงพอ | ทั้งนี้ | ไม่ทั้งนี้ |
|---|-------|---------|------------|---------|------------|
| บ่อน้ำบาดาลสาธารณะ                          | 1     | 0       | 0          | 0       | 0          |
| บ่อน้ำผิวดินสาธารณะ                         | 1     | 0       | 0          | 0       | 0          |
| บ่อบำบัดน้ำเสีย (รวมถึงฝายกรองของเสียในบึง) | 0     | 1       | 0          | 1       | 0          |
| ระบบประปา (การประปาส่วนภูมิภาค)             | 1     | 0       | 0          | 0       | 0          |
| แหล่งน้ำธรรมชาติ                            | 0     | 0       | 1          | 0       | 1          |

ปัญหาและความต้องการในการทำการเกษตรของ หมู่บ้าน/ชุมชน และโครงการ/แผนที่ หมู่บ้าน/ชุมชนเสนอ

| ด้าน                            | ประเด็น                   | ปัญหา                          | การแก้ปัญหา/ความต้องการทางเกษตร     | โครงการ / แผนงานที่โครงการให้ อบปท. / หน่วยงานต่างๆ ช่างเหนือ  |
|---------------------------------|---------------------------|--------------------------------|-------------------------------------|--|
| ด้านแหล่งน้ำทางการเกษตร         | ขาดแคลนแหล่งน้ำ           | ขาดแคลนน้ำ                     | ขาดแคลนน้ำเพื่อการเกษตร             | โครงการขุดลอกห้วยน้ำเค็ดลอมเม่น บ้านนาเหนือ ๒.2 ไร่ 12 เมตร ยาว 1,500 เมตร ลึก 2 เมตร งบประมาณ 4,000,000 บาท |
|                                 | สร้างสถานีสูบน้ำด้วยไฟฟ้า | ขาดแคลนน้ำอุปโภคบริโภค         | ก่อสร้างสถานีสูบน้ำ                 | โครงการก่อสร้างสถานีสูบน้ำด้วยพลังงานไฟฟ้า งบประมาณ 35,000 บาท   |
| ด้านน้ำอุปโภค บริโภค            | ขยายเขตประปาหมู่บ้าน      | ขาดแคลนน้ำ                     | ต้องการขยายเขตประปาหมู่บ้าน         | โครงการขยายเขตประปาหมู่บ้าน จำนวน 100 ครัวเรือน งบประมาณ 50,000 บาท  |
| ด้านการลดราคาข้าวและเพิ่มรายได้ | จัดตั้งกลุ่มอาชีพ         | ขาดแคลนปริมาณผลผลิตและส่งเสริม | ตั้งงบประมาณลดต้นทุนเสริมกลุ่มอาชีพ | โครงการจัดตั้งกลุ่มแม่บ้านเกษตรกร บ้านนาเหนือ ๒.2 จำนวน 30,000 บาท   |



ข้อมูลเพื่อจัดทำแผนพัฒนาเศรษฐกิจพอเพียงท้องถิ่น (ด้านการเกษตรและแหล่งน้ำ)  
Local Sufficiency Economy Plan: LSEP



จังหวัดสกลนคร  
อบต. โนนสะอาด  
หมู่บ้าน/ชุมชน บ้านนาเต่า  
จำนวนประชากรชาย 234 คน  
จำนวนประชากรหญิง 272 คน  
จำนวนครัวเรือนทั้งหมด 141 ครัวเรือน  
พื้นที่ 2,532 ไร่

ข้อมูลทางการเกษตร (ทำนา)

| ในเขตชลประทาน  |              |               | นอกเขตชลประทาน |              |               |
|----------------|--------------|---------------|----------------|--------------|---------------|
| จำนวนครัวเรือน | ต้นทุนเฉลี่ย | ราคาขายเฉลี่ย | จำนวนครัวเรือน | ต้นทุนเฉลี่ย | ราคาขายเฉลี่ย |
|                | 0            | 0             | 141            | 3,500        | 7,200         |

[ดูข้อมูลเพิ่มเติม >>](#)

ข้อมูลทางการเกษตร (ทำสวน)

| องุ่น          |                     |                  |
|----------------|---------------------|------------------|
| จำนวนครัวเรือน | ต้นทุนการผลิตเฉลี่ย | ราคาขายโดยเฉลี่ย |
| 35             | 7,500               | 24,000           |

ข้อมูลด้านการเกษตร (ทำไร่)

| มัน            |                     |                  |
|----------------|---------------------|------------------|
| จำนวนครัวเรือน | ต้นทุนการผลิตเฉลี่ย | ราคาขายโดยเฉลี่ย |
| 45             | 1,500               | 4,500            |

แหล่งน้ำทางการเกษตร (ธรรมชาติ)

| แหล่งน้ำธรรมชาติ | เพียงพอ | ไม่เพียงพอ | ทั่วถึง | ไม่ทั่วถึง |
|------------------|---------|------------|---------|------------|
| แม่น้ำ           | 0       | 0          | 0       | 0          |
| ห้วยลำธาร        | 0       | 1          | 0       | 1          |
| คลอง             | 0       | 0          | 0       | 0          |
| แหล่งน้ำขัง      | 0       | 1          | 0       | 1          |
| บึง              | 0       | 0          | 0       | 0          |

แหล่งน้ำทางการเกษตร (กั้นเขื่อนสร้าง)

| แหล่งน้ำกั้นเขื่อนสร้าง | เพียงพอ | ไม่เพียงพอ | ทั่วถึง | ไม่ทั่วถึง |
|-------------------------|---------|------------|---------|------------|
| กั้นเขื่อน              | 0       | 0          | 0       | 0          |
| เขื่อนกั้นน้ำ           | 0       | 0          | 0       | 0          |
| ฝาย                     | 0       | 0          | 0       | 0          |
| สระ                     | 0       | 0          | 0       | 0          |
| คลองชลประทาน            | 0       | 0          | 0       | 0          |

ข้อมูลด้านแหล่งน้ำกิน น้ำใช้ (หรือน้ำเพื่อการอุปโภค บริโภค)

| แหล่งน้ำกิน                                  | ไม่มี | เพียงพอ | ไม่เพียงพอ | ทั่วถึง | ไม่ทั่วถึง |
|--|-------|---------|------------|---------|------------|
| บ่อน้ำบาดาลสาธารณะ                           | 0     | 0       | 1          | 0       | 1          |
| บ่อน้ำผิวดินสาธารณะ                          | 0     | 0       | 1          | 0       | 1          |
| บ่อน้ำหมู่บ้าน (รวมถึงศึกษาศูนย์รวมท้องถิ่น) | 0     | 1       | 0          | 1       | 0          |
| ระบบประปา (การประปาส่วนภูมิภาค)              | 1     | 0       | 0          | 0       | 0          |
| แหล่งน้ำธรรมชาติ                             | 0     | 0       | 1          | 0       | 1          |


ปัญหาและความต้องการในการทำการเกษตรของ หมู่บ้าน/ชุมชน และโครงการ/แผนที่ หมู่บ้าน/ชุมชนเสนอ

| ด้าน                           | ประเด็น           | ปัญหา                    | การแก้ปัญหา/ความต้องการทางเกษตร   | โครงการ / แผนงานที่ต้องการให้ สปท. / หน่วยงานต่างๆ ช่วยเหลือ  |
|--------------------------------|-------------------|--------------------------|-----------------------------------|---|
| ด้านแหล่งน้ำทางการเกษตร        | ขาดแคลนแหล่งน้ำ   | ขาดแคลนน้ำสำหรับการเกษตร | ขาดแคลนงบประมาณเพื่อการเกษตร      | โครงการขุดลอกหนองทุ่งกว้าง 100 เมตร ยาว 200 เมตร งบ 3.5 แสนบาท<br>โครงการขุดลอกหนองจอกเขียวกว้าง 300 เมตร ยาว 500 เมตร งบ 3.25 ล้านบาท<br>โครงการขุดลอกหนองจอกเขียวกว้าง 300 เมตร ยาว 500 เมตร งบ 29,750,000 บาท<br>โครงการขุดลอกห้วยอ้อยต้นกว้าง 300 เมตร ยาว 1,200 เมตร งบ 3 ล้านบาท<br>โครงการขุดลอกหนองจอกเขียว 1,000,000 บาท<br>โครงการขุดลอกหนองจอกเขียว 200 เมตร ยาว 800 เมตร งบ 2 ล้านบาท<br>โครงการขุดลอกหนองจอกเขียว 100 เมตร ยาว 150 เมตร งบ 2 แสนบาท<br>โครงการขุดลอกหนองจอกเขียว 100 เมตร ยาว 150 เมตร งบ 2 แสนบาท |
| ด้านการตลาดราคา และเพิ่มรายได้ | จัดตั้งกลุ่มอาชีพ | ขาดเงินสนับสนุน          | จัดตั้งกลุ่มอาชีพ                 | โครงการจัดตั้งกลุ่มอาชีพในตำบล จำนวน 50,000 บาท<br>โครงการจัดตั้งกลุ่มอาชีพในตำบล จำนวน 30,000 บาท<br>โครงการจัดตั้งกลุ่มอาชีพในตำบล จำนวน 50,000 บาท   |
|                                | ฝึกอบรมอาชีพ      | ขาดความรู้               | จัดอบรมเพื่อเพิ่มผลผลิตให้เกษตรกร | จัดอบรมเพื่อเพิ่มผลผลิตให้เกษตรกรในหมู่บ้าน   |





ข้อมูลเพื่อจัดทำแผนพัฒนาเศรษฐกิจพอเพียงท้องถิ่น (ด้านการเกษตรและแหล่งน้ำ)  
Local Sufficiency Economy Plan: LSEP



จังหวัดสกลนคร  
อบต. โนนสะอาด  
หมู่บ้านชุมชน บ้านโนนสวรรค์  
จำนวนประชากรชาย 220 คน  
จำนวนประชากรหญิง 180 คน  
จำนวนครัวเรือนทั้งหมด 113 ครัวเรือน  
พื้นที่ 4,815 ไร่

ข้อมูลทางการเกษตร (ทำนา)

| ในเขตชลประทาน  |              |               | นอกเขตชลประทาน |              |               |
|----------------|--------------|---------------|----------------|--------------|---------------|
| จำนวนครัวเรือน | ต้นทุนเฉลี่ย | ราคาขายเฉลี่ย | จำนวนครัวเรือน | ต้นทุนเฉลี่ย | ราคาขายเฉลี่ย |
|                | 0            | 0             | 113            | 3,500        | 0             |

[ดูข้อมูลเพิ่มเติม>>>](#)

ข้อมูลทางการเกษตร (ทำสวน)

| องุ่น          |                     |                  |
|----------------|---------------------|------------------|
| จำนวนครัวเรือน | ต้นทุนการผลิตเฉลี่ย | ราคาขายโดยเฉลี่ย |
| 15             |                     | 7,500            |
|                |                     | 22,000           |

ข้อมูลทางการเกษตร (ทำไร่)

| มัน            |                     |                  |
|----------------|---------------------|------------------|
| จำนวนครัวเรือน | ต้นทุนการผลิตเฉลี่ย | ราคาขายโดยเฉลี่ย |
| 25             |                     | 3,500            |
|                |                     | 15,000           |

แหล่งน้ำทางการเกษตร (ธรรมชาติ)

| แหล่งน้ำธรรมชาติ | เพียงพอ | ไม่เพียงพอ | ทิ้งร้าง | ไม่ทิ้งร้าง |
|------------------|---------|------------|----------|-------------|
| แม่น้ำ           | 0       | 0          | 0        | 0           |
| พายุสาธาร        | 0       | 0          | 0        | 0           |
| คลอง             | 0       | 0          | 0        | 0           |
| หนองน้ำขัง       | 0       | 1          | 0        | 1           |
| บึง              | 0       | 0          | 0        | 0           |

แหล่งน้ำทางการเกษตร (ที่มนุษย์สร้าง)

| แหล่งน้ำที่มนุษย์สร้าง | เพียงพอ | ไม่เพียงพอ | ทิ้งร้าง | ไม่ทิ้งร้าง |
|------------------------|---------|------------|----------|-------------|
| ฝาย                    | 0       | 0          | 0        | 0           |
| อ่างเก็บน้ำ            | 1       | 0          | 1        | 0           |
| ฝาย                    | 0       | 0          | 0        | 0           |
| สระ                    | 0       | 0          | 0        | 0           |
| คลองชลประทาน           | 0       | 0          | 0        | 0           |

ข้อมูลด้านแหล่งน้ำกิน น้ำใช้ (หรือน้ำเพื่อการอุปโภค บริโภค)


| แหล่งน้ำกิน                                  | ไม่มี | เพียงพอ | ไม่เพียงพอ | ทิ้งร้าง | ไม่ทิ้งร้าง |
|--|-------|---------|------------|----------|-------------|
| ปล่องน้ำสาธารณะ                              | 1     | 0       | 0          | 0        | 0           |
| บ่อน้ำดื่มสาธารณะ                            | 1     | 0       | 0          | 0        | 0           |
| ประปาหมู่บ้าน (รวมถึงโครงการของส่วนท้องถิ่น) | 0     | 1       | 0          | 1        | 0           |
| ระบบประปา (การประปาส่วนภูมิภาค)              | 1     | 0       | 0          | 0        | 0           |
| แหล่งน้ำธรรมชาติ                             | 0     | 0       | 1          | 0        | 1           |

ปัญหาและความต้องการในการทำการเกษตรของ หมู่บ้านชุมชน และโครงการ/แผนที่ หมู่บ้านชุมชนเสนอ

| ด้าน                    | ประเด็น                        | ปัญหา                  | การแก้ปัญหา/ความต้องการทางเกษตร | โครงการ / แผนงานที่โครงการให้ อบต. / หน่วยงานต่างๆ ร่วมมือ                                     |
|-------------------------|--------------------------------|------------------------|---------------------------------|--|
| ด้านแหล่งน้ำทางการเกษตร | ขาดแคลนน้ำตลอดทั้งปี           | ขาดแคลนน้ำด้านการเกษตร | ขาดแคลนส่งน้ำ                   | โครงการขุดคลองส่งน้ำจากหนองน้ำเก่า กว้าง 6 เมตร ยาว 400 เมตร ใช้งบ 4 ล้านบาท จำนวน 150,000 บาท |
|                         | ขาดแคลนน้ำ                     | ขาดแคลนน้ำด้านการเกษตร | ขาดแคลนของ                      | โครงการขุดลอกหนองน้ำหนองน้ำ กว้าง 40 เมตร ยาว 100 เมตร ใช้งบ 2 ล้านบาท จำนวน 550,000 บาท       |
| ด้านน้ำอุปโภคบริโภค     | สร้างฝายในน้ำกลางประปาหมู่บ้าน | ขาดแคลนน้ำอุปโภคบริโภค | ก่อสร้างฝายเองด้านประปาหมู่บ้าน | ก่อสร้างฝายเองด้านประปาหมู่บ้าน จำนวน 50,000 บาท   |



ข้อมูลเพื่อจัดทำแผนพัฒนาเศรษฐกิจพอเพียงท้องถิ่น (ด้านการเกษตรและแหล่งน้ำ)  
Local Sufficiency Economy Plan: LSEP



จังหวัดสกลนคร  
อบต. โนนสะอาด  
หมู่บ้านชุมชน บ้านหุทรศึกษา  
จำนวนประชากรชาย 397 คน  
จำนวนประชากรหญิง 345 คน  
จำนวนครัวเรือนทั้งหมด 218 ครัวเรือน  
พื้นที่ 5,635 ไร่

ข้อมูลทางการเกษตร (ทำนา)

| ในเขตชลประทาน  |              |               | นอกเขตชลประทาน |              |               |
|----------------|--------------|---------------|----------------|--------------|---------------|
| จำนวนครัวเรือน | ต้นทุนเฉลี่ย | ราคาขายเฉลี่ย | จำนวนครัวเรือน | ต้นทุนเฉลี่ย | ราคาขายเฉลี่ย |
|                | 0            | 0             | 216            | 4,500        | 0             |

[ดูข้อมูลภาคต่อ >>](#)

ข้อมูลทางการเกษตร (ทำสวน)

| องุ่น          |                     |                  |
|----------------|---------------------|------------------|
| จำนวนครัวเรือน | ต้นทุนการผลิตเฉลี่ย | ราคาขายโดยเฉลี่ย |
| 32             | 6,500               | 26,000           |

ข้อมูลด้านการเกษตร (ทำไร่)

| มัน            |                     |                  |
|----------------|---------------------|------------------|
| จำนวนครัวเรือน | ต้นทุนการผลิตเฉลี่ย | ราคาขายโดยเฉลี่ย |
| 35             | 1,500               | 5,000            |

แหล่งน้ำทางการเกษตร (ธรรมชาติ)

| แหล่งน้ำธรรมชาติ | เพียงพอ | ไม่เพียงพอ | ทั้งนี้ | ไม่ทั้งนี้ |
|------------------|---------|------------|---------|------------|
| แม่น้ำ           | 0       | 0          | 0       | 0          |
| ท่าอู่สาธารณะ    | 0       | 1          | 0       | 1          |
| คลอง             | 0       | 1          | 0       | 0          |
| หนองน้ำขัง       | 0       | 1          | 0       | 1          |
| บึง              | 0       | 0          | 0       | 0          |

แหล่งน้ำทางการเกษตร (ขุดขุดสร้าง)

| แหล่งน้ำขุดขุดสร้าง | เพียงพอ | ไม่เพียงพอ | ทั้งนี้ | ไม่ทั้งนี้ |
|---------------------|---------|------------|---------|------------|
| แก่งฝาย             | 0       | 0          | 0       | 0          |
| ลำน้ำฝาย            | 0       | 0          | 0       | 0          |
| ฝาย                 | 0       | 0          | 0       | 0          |
| สระ                 | 0       | 0          | 0       | 0          |
| คลองชลประทาน        | 0       | 0          | 0       | 0          |

ข้อมูลด้านแหล่งน้ำกิน น้ำใช้ (หรือน้ำเพื่อการอุปโภค บริโภค)

| แหล่งน้ำกิน                                  | ไม่ | เพียงพอ | ไม่เพียงพอ | ทั้งนี้ | ไม่ทั้งนี้ |
|--|-----|---------|------------|---------|------------|
| บึงสาธารณะ                                   | 0   | 0       | 1          | 0       | 1          |
| บึงน้ำดื่มสาธารณะ                            | 1   | 0       | 0          | 0       | 0          |
| ประปาหมู่บ้าน (แหล่งน้ำประปาครอบคลุมพื้นที่) | 0   | 1       | 0          | 1       | 0          |
| ระบบประปา (การประปาส่วนภูมิภาค)              | 1   | 0       | 0          | 0       | 0          |
| แหล่งน้ำธรรมชาติ                             | 0   | 0       | 1          | 0       | 1          |

ปัญหาและความต้องการในการทำการเกษตรของ หมู่บ้าน/ชุมชน และโครงการ/แผนที่ หมู่บ้าน/ชุมชนเสนอ

| ด้าน                         | ประเด็น               | ปัญหา                  | การแก้ปัญหา/ความต้องการทางเกษตร                     | โครงการ / แผนงานที่ต้องการให้ อบต. / หน่วยงานต่างๆ ช่วยเหลือ  |
|------------------------------|-----------------------|------------------------|---|---|
| ด้านแหล่งน้ำทางการเกษตร      | ขาดแคลนแหล่งน้ำ       | ขาดแคลนน้ำด้านการเกษตร | ขุดลอกลำน้ำต่างๆในเขตพื้นที่บ้านหุทรศึกษา ๓.5       | โครงการขุดลอกทำนบกั้นดินขนาดกว้าง 8 เมตร ยาว 500 เมตร ลึก 3 เมตร จำนวน 450,000 บาท<br>โครงการขุดลอกทำนบกั้นดิน กว้าง 20 เมตร ยาว 60 เมตร ลึก 3 เมตร จำนวน 350,000 บาท<br>โครงการขุดทำนบกั้นดิน กว้าง 8 เมตร ยาว 500 เมตร ลึก 3 เมตร จำนวน 450,000 บาท |
| ด้านน้ำอุปโภค บริโภค         | ก่อสร้างประปาหมู่บ้าน | ขาดแคลนน้ำอุปโภค       | ก่อสร้างระบบประปาหมู่บ้านขนาดเส้นผ่าศูนย์กลาง 1 จุด | ก่อสร้างระบบประปาหมู่บ้านขนาดเส้นผ่าศูนย์กลาง 521 ครัวเรือน จำนวน 1 แห่ง  |
| ด้านการตลาดข้าวและสินค้าอื่น | จัดตั้งกลุ่มอาชีพ     | ขาดแคลนระบบขนส่งสินค้า | จัดตั้งกลุ่มอาชีพ                                   | จัดตั้งศูนย์ส่งเสริมการตลาดข้าว จำนวน 50,000 บาท<br>จัดตั้งศูนย์ส่งเสริมการตลาดสินค้าอื่น จำนวน 50,000 บาท  |



ข้อมูลเพื่อจัดทำแผนพัฒนาเศรษฐกิจพอเพียงท้องถิ่น (ด้านการเกษตรและแหล่งน้ำ)  
Local Sufficiency Economy Plan: LSEP



จังหวัดสกลนคร  
อบต. โนนสะอาด  
หมู่บ้าน/ชุมชน บ้านสามแยกพิทักษ์  
จำนวนประชากรชาย 484 คน  
จำนวนประชากรหญิง 447 คน  
จำนวนครัวเรือนทั้งหมด 220 ครัวเรือน  
พื้นที่ 7.820 ไร่

ข้อมูลทางการเกษตร (ทำนา)

| ในเขตชลประทาน  |              |               | นอกเขตชลประทาน |              |               |
|----------------|--------------|---------------|----------------|--------------|---------------|
| จำนวนครัวเรือน | ต้นทุนเฉลี่ย | ราคาขายเฉลี่ย | จำนวนครัวเรือน | ต้นทุนเฉลี่ย | ราคาขายเฉลี่ย |
|                | 0            | 0             | 220            | 3,500        | 0             |

ข้อมูลทางการเกษตร (ทำสวน)

| องุ่น          |                     |                  |
|----------------|---------------------|------------------|
| จำนวนครัวเรือน | ต้นทุนการผลิตเฉลี่ย | ราคาขายโดยเฉลี่ย |
|                | 33                  | 10,500           |
|                |                     | 20,000           |

ข้อมูลทางการเกษตร (ทำไร่)

| มัน            |                     |                  |
|----------------|---------------------|------------------|
| จำนวนครัวเรือน | ต้นทุนการผลิตเฉลี่ย | ราคาขายโดยเฉลี่ย |
|                | 45                  | 3,500            |
|                |                     | 7,500            |

แหล่งน้ำทางการเกษตร (ธรรมชาติ)

| แหล่งน้ำธรรมชาติ | เพียงพอ | ไม่เพียงพอ | ทั่วถึง | ไม่ทั่วถึง |
|------------------|---------|------------|---------|------------|
| แม่น้ำ           | 0       | 0          | 0       | 0          |
| พืดน้ำธรรมชาติ   | 0       | 1          | 0       | 1          |
| คลอง             | 0       | 1          | 0       | 1          |
| หนองน้ำขัง       | 0       | 1          | 0       | 1          |
| บึง              | 0       | 0          | 0       | 0          |

แหล่งน้ำทางการเกษตร (กั้นเขื่อนสร้าง)

| แหล่งน้ำกั้นเขื่อนสร้าง | เพียงพอ | ไม่เพียงพอ | ทั่วถึง | ไม่ทั่วถึง |
|-------------------------|---------|------------|---------|------------|
| แก้มลิง                 | 0       | 0          | 0       | 0          |
| อ่างเก็บน้ำ             | 0       | 0          | 0       | 0          |
| ฝาย                     | 0       | 0          | 0       | 0          |
| สระ                     | 0       | 0          | 0       | 0          |
| คลองชลประทาน            | 0       | 0          | 0       | 0          |

ข้อมูลด้านแหล่งน้ำกิน น้ำใช้ (หรือน้ำเพื่อการอุปโภค บริโภค)


| แหล่งน้ำกิน                             | ไม่มี | เพียงพอ | ไม่เพียงพอ | ทั่วถึง | ไม่ทั่วถึง |
|---|-------|---------|------------|---------|------------|
| ประปาเทศบาลนคร                          | 0     | 0       | 1          | 0       | 1          |
| ประปาเทศบาล                             | 1     | 0       | 0          | 0       | 0          |
| ประปาหมู่บ้าน (ขุดลอก/ปรับปรุง/ซ่อมแซม) | 0     | 1       | 0          | 1       | 0          |
| ระบบประปา (การประปาส่วนภูมิภาค)         | 1     | 0       | 0          | 0       | 0          |
| แหล่งน้ำธรรมชาติ                        | 0     | 0       | 1          | 0       | 1          |

ปัญหาและความต้องการในการทำการเกษตรของ หมู่บ้าน/ชุมชน และโครงการ/แผนที่ หมู่บ้าน/ชุมชนเสนอ

| ด้าน                           | ประเด็น                   | ปัญหา                   | การแก้ปัญหา/ความต้องการทางเกษตร               | โครงการ / แผนงานที่ต้องการไป อบต. / หน่วยงานต่างๆ เพื่อ                                     |
|--------------------------------|---------------------------|-------------------------|---|---|
| ด้านแหล่งน้ำทางการเกษตร        | ขุดลอกแม่น้ำ              | ขาดแคลนน้ำในภาคการเกษตร | ขุดลอกลำห้วยในเขตพื้นที่บ้านสามแยกพิทักษ์ ๖.5 | โครงการขุดลอกลำห้วยคลองเม่น กว้าง 8 เมตร ยาว 1,000 เมตร สึก 2 เมตร จำนวน 800,000 บาท        |
|                                | ขุดคลองขุดคลองใต้         | คลองชำรุดเสียหาย        | ขุดลอก/ซ่อมแซมลำห้วยลำห้วย                    | โครงการขุดลอกลำห้วยลำห้วย กว้าง 10 เมตร ยาว 2,000 เมตร สึก 2 เมตร จำนวน 1,000,000 บาท       |
|                                | สร้างสถานีสูบน้ำด้วยไฟฟ้า | ขาดแคลนน้ำอุปโภคบริโภค  | ก่อสร้างสถานีสูบน้ำ                           | โครงการขุดลอก/ซ่อมแซมลำห้วยลำห้วย กว้าง 10 เมตร ยาว 3,000 เมตร สึก 2 เมตร จำนวน 300,000 บาท |
|                                | สร้างฝายกั้นน้ำ           | ขาดแคลนน้ำอุปโภคบริโภค  | ก่อสร้างฝายแม่ (ฝายลำห้วย)                    | โครงการก่อสร้างสถานีสูบน้ำด้วยพลังงานไฟฟ้า 35,000,000 บาท                                   |
| ด้านการลดรายจ่ายและเพิ่มรายได้ | ฝึกอบรมอาชีพ              | ราษฎรไม่มีอาชีพเสริม    | ส่งเสริมการศึกษาระดับมัธยมศึกษา               | ฝึกอบรมเกษตรกรอาชีพใหม่/โครงการ   |



ข้อมูลเพื่อจัดทำแผนพัฒนาเศรษฐกิจพอเพียงท้องถิ่น (ด้านการเกษตรและแหล่งน้ำ)  
Local Sufficiency Economy Plan: LSEP



จังหวัดสกลนคร  
อบต. โนนสะอาด  
หมู่บ้าน/ชุมชน บ้านสุขสำราญ  
จำนวนประชากรชาย 214 คน  
จำนวนประชากรหญิง 211 คน  
จำนวนครัวเรือนทั้งหมด 151 ครัวเรือน  
พื้นที่ 2,160 ไร่

ข้อมูลทางการเกษตร (ทำนา)

| ในเขตชลประทาน  |              |               | นอกเขตชลประทาน |              |               |
|----------------|--------------|---------------|----------------|--------------|---------------|
| จำนวนครัวเรือน | ต้นทุนเฉลี่ย | ราคาขายเฉลี่ย | จำนวนครัวเรือน | ต้นทุนเฉลี่ย | ราคาขายเฉลี่ย |
|                | 0            | 0             | 151            | 4,500        | 0             |

[ดูข้อมูลเพิ่มเติม>>>](#)

ข้อมูลทางการเกษตร (ทำสวน)

| องุ่น          |                     |                  |
|----------------|---------------------|------------------|
| จำนวนครัวเรือน | ต้นทุนการผลิตเฉลี่ย | ราคาขายโดยเฉลี่ย |
| 22             |                     | 6,500            |
|                |                     | 20,000           |

ข้อมูลทางการเกษตร (ทำไร่)

| มัน            |                     |                  |
|----------------|---------------------|------------------|
| จำนวนครัวเรือน | ต้นทุนการผลิตเฉลี่ย | ราคาขายโดยเฉลี่ย |
| 6              |                     | 800              |
|                |                     | 2,240            |

แหล่งน้ำทางการเกษตร (ธรรมชาติ)

| แหล่งน้ำธรรมชาติ | เพียงพอ | ไม่เพียงพอ | ทั่วถึง | ไม่ทั่วถึง |
|------------------|---------|------------|---------|------------|
| แม่น้ำ           | 0       | 0          | 0       | 0          |
| ห้วยลำธาร        | 0       | 1          | 0       | 1          |
| คลอง             | 0       | 0          | 0       | 0          |
| หนองน้ำขัง       | 0       | 1          | 0       | 1          |
| น้ำตก            | 0       | 0          | 0       | 0          |

แหล่งน้ำทางการเกษตร (กั้นเขื่อนสร้าง)

| แหล่งน้ำกั้นเขื่อนสร้าง | เพียงพอ | ไม่เพียงพอ | ทั่วถึง | ไม่ทั่วถึง |
|-------------------------|---------|------------|---------|------------|
| แก้มลิง                 | 0       | 0          | 0       | 0          |
| อ่างเก็บน้ำ             | 0       | 0          | 0       | 0          |
| ฝาย                     | 0       | 0          | 0       | 0          |
| สระ                     | 0       | 0          | 0       | 0          |
| คลองชลประทาน            | 0       | 0          | 0       | 0          |

ข้อมูลด้านแหล่งน้ำกิน น้ำใช้ (หรือน้ำเพื่อการอุปโภค บริโภค)


| แหล่งน้ำกิน                                 | ไม่ | เพียงพอ | ไม่เพียงพอ | ทั่วถึง | ไม่ทั่วถึง |
|---|-----|---------|------------|---------|------------|
| ชลประทานสาธารณะ                             | 0   | 0       | 1          | 0       | 1          |
| บ่อน้ำกินสาธารณะ                            | 0   | 0       | 1          | 0       | 1          |
| ประปาหมู่บ้าน (รวมถึงการปกครองส่วนท้องถิ่น) | 0   | 1       | 0          | 1       | 0          |
| รถบรรทุกน้ำ (การประปาส่วนภูมิภาค)           | 1   | 0       | 0          | 0       | 0          |
| แหล่งน้ำธรรมชาติ                            | 0   | 0       | 1          | 0       | 1          |

ปัญหาและความต้องการในการทำการเกษตรของ หมู่บ้าน/ชุมชน และโครงการ/แผนที่ หมู่บ้าน/ชุมชนเสนอ

| ด้าน                    | ประเด็น             | ปัญหา                    | การแก้ไขปัญหาความต้องการทางการเกษตร | โครงการ / แผนงานที่ต้องการให้ อบต. / หน่วยงานต่างๆ ช่วยเหลือ  |
|-------------------------|---------------------|--------------------------|-------------------------------------|---|
| ด้านแหล่งน้ำทางการเกษตร | ขาดแคลนแหล่งน้ำ     | ขาดแคลนน้ำในด้านการเกษตร | ขาดแคลนน้ำ                          | โครงการขุดลอกหัวคันน้ำ กว้าง 10 เมตร ยาว 500 เมตร ดึก 2 เมตร จำนวน 500,000 บาท<br>โครงการขุดหนองพราด กว้าง 150 เมตร ยาว 1,500 เมตร ดึก 3 เมตร จำนวน 5,000,000 บาท |
| ด้านน้ำอุปโภคบริโภค     | ขาดเขตประปาหมู่บ้าน | มีขาดแคลนน้ำ             | ขาดเขตประปาหมู่บ้าน 2 ชาติ          | ขยายเขตประปาหมู่บ้าน  |



ข้อมูลเพื่อจัดทำแผนพัฒนาเศรษฐกิจพอเพียงท้องถิ่น (ด้านการเกษตรและแหล่งน้ำ)  
Local Sufficiency Economy Plan: LSEP



จังหวัดสกลนคร  
อบต. โนนสะอาด  
หมู่บ้าน/ชุมชน บ้านไทยเสรี  
จำนวนประชากรชาย 269 คน  
จำนวนประชากรหญิง 283 คน  
จำนวนครัวเรือนทั้งหมด 181 ครัวเรือน  
พื้นที่ 5.831 ไร่

ข้อมูลทางด้านเกษตร (ทำนา)

| ในเขตชลประทาน  |              |               | นอกเขตชลประทาน |              |               |
|----------------|--------------|---------------|----------------|--------------|---------------|
| จำนวนครัวเรือน | ต้นทุนเฉลี่ย | ราคาขายเฉลี่ย | จำนวนครัวเรือน | ต้นทุนเฉลี่ย | ราคาขายเฉลี่ย |
|                | 0            | 0             | 161            | 3,500        | 0             |

[ดูข้อมูลเพิ่มเติม >>>](#)

ข้อมูลทางด้านเกษตร (ทำสวน)

| องุ่น          |                     |                  |
|----------------|---------------------|------------------|
| จำนวนครัวเรือน | ต้นทุนการผลิตเฉลี่ย | ราคาขายโดยเฉลี่ย |
| 25             | 6,500               | 30,000           |

ข้อมูลด้านเกษตร (ทำไร่)

| มัน            |                     |                  |
|----------------|---------------------|------------------|
| จำนวนครัวเรือน | ต้นทุนการผลิตเฉลี่ย | ราคาขายโดยเฉลี่ย |
| 48             | 1,500               | 3,500            |

แหล่งน้ำทางการเกษตร (ธรรมชาติ)

| แหล่งน้ำธรรมชาติ | เพียงพอ | ไม่เพียงพอ | ทั่วถึง | ไม่ทั่วถึง |
|------------------|---------|------------|---------|------------|
| แม่น้ำ           | 0       | 0          | 0       | 0          |
| ห้วย/ลำธาร       | 0       | 1          | 0       | 1          |
| คลอง             | 0       | 0          | 0       | 0          |
| หนองน้ำนิ่ง      | 0       | 1          | 0       | 1          |
| บึง              | 0       | 0          | 0       | 0          |

แหล่งน้ำทางการเกษตร (กึ่งมนุษย์สร้าง)

| แหล่งน้ำกึ่งมนุษย์สร้าง | เพียงพอ | ไม่เพียงพอ | ทั่วถึง | ไม่ทั่วถึง |
|-------------------------|---------|------------|---------|------------|
| แก่ง                    | 0       | 0          | 0       | 0          |
| อ่างเก็บน้ำ             | 0       | 0          | 0       | 0          |
| ฝาย                     | 0       | 0          | 0       | 0          |
| สระ                     | 0       | 0          | 0       | 0          |
| คลองชลประทาน            | 0       | 0          | 0       | 0          |

ข้อมูลด้านแหล่งน้ำกิน น้ำใช้ (หรือน้ำเพื่อการอุปโภค บริโภค)

| แหล่งน้ำกิน                              | ไม่มี | เพียงพอ | ไม่เพียงพอ | ทั่วถึง | ไม่ทั่วถึง |
|--|-------|---------|------------|---------|------------|
| บ่อน้ำบาดาลสาธารณะ                       | 0     | 0       | 1          | 0       | 1          |
| บ่อน้ำดื่มสาธารณะ                        | 1     | 0       | 0          | 0       | 0          |
| บ่อน้ำหมู่บ้าน (แหล่งน้ำที่กรมประมงสงวน) | 0     | 1       | 0          | 1       | 0          |
| ระบบประปา (การประปาส่วนภูมิภาค)          | 1     | 0       | 0          | 0       | 0          |
| แหล่งน้ำธรรมชาติ                         | 0     | 0       | 1          | 0       | 1          |

ปัญหาและความต้องการในการทำการเกษตรของ หมู่บ้าน/ชุมชน และโครงการ/แผนก หมู่บ้าน/ชุมชนเสนอ

| ด้าน                            | ประเด็น                         | ปัญหา                                     | การแก้ปัญหา/ความต้องการทางเกษตร     | โครงการ / แผนงานที่ดำเนินการไว้ 5 ปี / ทบวงงานต่างๆ ช่างเพื่อ |
|---------------------------------|---------------------------------|---|-------------------------------------|---|
| ด้านแหล่งน้ำทางการเกษตร         | จุดเจาะบ่อน้ำบาดาลเพื่อการเกษตร | ขาดแคลนน้ำในดินที่โตน                     | จุดเจาะบ่อน้ำบาดาลในดินที่โตน       | จุดเจาะบ่อน้ำบาดาลในดินที่โตน จำนวน 100 จุด                   |
|                                 | สร้างสถานีสูบน้ำด้วยไฟฟ้า       | ขาดแคลนน้ำอุปโภคบริโภค                    | ก่อสร้างสถานีสูบน้ำด้วยพลังงานไฟฟ้า | ก่อสร้างสถานีสูบน้ำด้วยพลังงานไฟฟ้า จำนวน 35,000,000 บาท      |
| ด้านน้ำอุปโภค บริโภค            | ขยายเขตประปาหมู่บ้าน            | ขาดแคลนน้ำอุปโภคบริโภค                    | ขยายเขตประปาหมู่บ้าน                | ขยายเขตประปาหมู่บ้าน จำนวน 300,000 บาท                        |
| ด้านการลดราคาข้าวและเพิ่มรายได้ | จัดตั้งกลุ่มอาชีพ               | ขาดงบประมาณเพื่อส่งเสริมจัดตั้งกลุ่มอาชีพ | จัดกลุ่มอาชีพ                       | โครงการจัดกลุ่มอาชีพเพื่อโครงการ จำนวน 50,000 บาท             |
|                                 |                                 |   |                                     | โครงการจัดกลุ่มอาชีพเพื่อโครงการ จำนวน 50,000 บาท             |



ข้อมูลเพื่อจัดทำแผนพัฒนาเศรษฐกิจพอเพียงท้องถิ่น (ด้านการเกษตรและแหล่งน้ำ)  
Local Sufficiency Economy Plan: LSEP



จังหวัดสกลนคร  
อบต. โนนสะอาด  
หมู่บ้าน/ชุมชน บ้านสามแยกพิทักษ์ใต้  
จำนวนประชากรชาย 196 คน  
จำนวนประชากรหญิง 184 คน  
จำนวนครัวเรือนทั้งหมด 112 ครัวเรือน  
พื้นที่ 5,635 ไร่

ข้อมูลทางด้านเกษตร (ทำนา)

| ในเขตชลประทาน  |              |               | นอกเขตชลประทาน |              |               |
|----------------|--------------|---------------|----------------|--------------|---------------|
| จำนวนครัวเรือน | ต้นทุนเฉลี่ย | ราคาขายเฉลี่ย | จำนวนครัวเรือน | ต้นทุนเฉลี่ย | ราคาขายเฉลี่ย |
|                | 0            | 0             | 112            | 4,000        | 0             |

[ดูข้อมูลเพิ่มเติม >>>](#)

ข้อมูลทางด้านเกษตร (ทำสวน)

| สวนผลไม้       |                     |                  |
|----------------|---------------------|------------------|
| จำนวนครัวเรือน | ต้นทุนการผลิตเฉลี่ย | ราคาขายโดยเฉลี่ย |
| 23             |                     | 8,000            |
|                |                     | 20,000           |

ข้อมูลด้านเกษตร (ทำไร่)

| พืช            |                     |                  |
|----------------|---------------------|------------------|
| จำนวนครัวเรือน | ต้นทุนการผลิตเฉลี่ย | ราคาขายโดยเฉลี่ย |
| 20             |                     | 1,500            |
|                |                     | 3,500            |

แหล่งน้ำทางการเกษตร (ธรรมชาติ)

| แหล่งน้ำธรรมชาติ | เพียงพอ | ไม่เพียงพอ | ทั่วถึง | ไม่ทั่วถึง |
|------------------|---------|------------|---------|------------|
| แม่น้ำ           | 0       | 0          | 0       | 0          |
| ลำน้ำสาขา        | 0       | 1          | 0       | 1          |
| คลอง             | 0       | 0          | 0       | 0          |
| หนองน้ำขัง       | 0       | 0          | 0       | 0          |
| บึง              | 0       | 0          | 0       | 0          |

แหล่งน้ำทางการเกษตร (ขุดลอก/สร้าง)

| แหล่งน้ำขุดลอก/สร้าง | เพียงพอ | ไม่เพียงพอ | ทั่วถึง | ไม่ทั่วถึง |
|----------------------|---------|------------|---------|------------|
| แก่งฝาย              | 0       | 0          | 0       | 0          |
| อ่างเก็บน้ำ          | 0       | 1          | 0       | 1          |
| ฝาย                  | 0       | 0          | 0       | 0          |
| สระ                  | 0       | 0          | 0       | 0          |
| คลองชลประทาน         | 0       | 0          | 0       | 0          |

ข้อมูลด้านแหล่งน้ำกิน น้ำใช้ (หรือน้ำเพื่อการอุปโภค บริโภค)


| แหล่งน้ำกิน                                 | ไม่มี | เพียงพอ | ไม่เพียงพอ | ทั่วถึง | ไม่ทั่วถึง |
|---|-------|---------|------------|---------|------------|
| บ่อน้ำบาดาลสาธารณะ                          | 0     | 0       | 1          | 0       | 1          |
| บ่อน้ำกินสาธารณะ                            | 1     | 0       | 0          | 0       | 0          |
| ประปาหมู่บ้าน (ขององค์กรปกครองส่วนท้องถิ่น) | 0     | 1       | 0          | 1       | 0          |
| ระบบประปา (การประปาส่วนภูมิภาค)             | 1     | 0       | 0          | 0       | 0          |
| แหล่งน้ำธรรมชาติ                            | 0     | 0       | 1          | 0       | 1          |

ปัญหาและความต้องการในการทำการเกษตรของ หมู่บ้าน/ชุมชน และโครงการ/แผนก หมู่บ้าน/ชุมชนเสมอ

| ด้าน                                | ประเด็น           | ปัญหา                    | การแก้ปัญหา/ความ ต้องการทางเกษตร | โครงการ / แผนงานที่ต้องการจัด งบประมาณ / หน่วยงานเจ้าของเรื่อง   |
|-------------------------------------|-------------------|--------------------------|----------------------------------|--|
| ด้านแหล่งน้ำทางการเกษตร             | ขุดลอกแหล่งน้ำ    | ขาดแคลนน้ำ               | ขุดลอกลำน้ำ                      | โครงการขุดลอกหนองสี ตาว 50 เมตร กว้าง 50 เมตร ลึก 3 เมตร จำนวน 400,000 บาท<br>โครงการขุดลอกลำน้ำห้วยแสง ตาว 600 เมตร กว้าง 10 เมตร ลึก 2 เมตร จำนวน 400,000 บาท<br>โครงการขุดลอกลำน้ำห้วยแสง กว้าง 10 เมตร ตาว 1,000 เมตร ลึก 3 เมตร จำนวน 600,000 บาท<br>โครงการขุดลอกลำน้ำห้วยแสง กว้าง 8 เมตร ตาว 200 เมตร ลึก 2 เมตร จำนวน 300,000 บาท |
|                                     | สร้างฝายกั้นน้ำ   | ขาดแคลนน้ำในด้านการเกษตร | ก่อสร้างฝายกั้นน้ำ               | โครงการก่อสร้างฝายกั้นน้ำ ห้วยแสง ขนาดสูง 1.50 เมตร หนักร้าง 2 เมตร กว้าง 14 เมตร จำนวน 300,000 บาท  |
| ด้านการลดราคาปุ๋ยและเคมีทางการเกษตร | จัดตั้งกลุ่มอาชีพ | ขาดแคลนปุ๋ยและสารเคมี    | จัดหาปุ๋ยแบบประหยัด              | 1.โครงการจัดหาปุ๋ยแบบประหยัด จำนวน 50,000 บาท<br>2.โครงการจัดหาปุ๋ยแบบประหยัดปุ๋ยอินทรีย์ จำนวน 50,000 บาท<br>3.โครงการจัดหาปุ๋ยแบบประหยัดปุ๋ยอินทรีย์ จำนวน 50,000 บาท<br>4.โครงการจัดหาปุ๋ยแบบประหยัดปุ๋ยอินทรีย์ จำนวน 50,000 บาท<br>5.โครงการจัดหาปุ๋ยแบบประหยัดปุ๋ยอินทรีย์<br>6.โครงการจัดหาปุ๋ยแบบประหยัดปุ๋ยอินทรีย์               |



ข้อมูลเพื่อจัดทำแผนพัฒนาเศรษฐกิจพอเพียงท้องถิ่น (ด้านการเกษตรและแหล่งน้ำ)  
Local Sufficiency Economy Plan: LSEP



จังหวัดสกลนคร  
อ.ด.โนนสะอาด  
หมู่บ้าน/ชุมชน บ้านไทยประสงค์  
จำนวนประชากรชาย 281 คน  
จำนวนประชากรหญิง 280 คน  
จำนวนครัวเรือนทั้งหมด 154 ครัวเรือน  
พื้นที่ 3,150 ไร่

ข้อมูลทางด้านเกษตร (ทำนา)

| ในเขตชลประทาน  |              |               | นอกเขตชลประทาน |              |               |
|----------------|--------------|---------------|----------------|--------------|---------------|
| จำนวนครัวเรือน | ต้นทุนเฉลี่ย | ราคาขายเฉลี่ย | จำนวนครัวเรือน | ต้นทุนเฉลี่ย | ราคาขายเฉลี่ย |
|                | 0            | 0             | 154            | 3,500        | 0             |

[ดูข้อมูลเพิ่มเติม >>>](#)

ข้อมูลทางด้านเกษตร (ทำสวน)

| องุ่นขาว       |                     |                  |
|----------------|---------------------|------------------|
| จำนวนครัวเรือน | ต้นทุนการผลิตเฉลี่ย | ราคาขายโดยเฉลี่ย |
| 42             |                     | 10,500           |
|                |                     | 30,000           |

ข้อมูลด้านเกษตร (ทำไร่)

| ป่าน           |                     |                  |
|----------------|---------------------|------------------|
| จำนวนครัวเรือน | ต้นทุนการผลิตเฉลี่ย | ราคาขายโดยเฉลี่ย |
| 25             |                     | 1,500            |
|                |                     | 4,500            |

แหล่งน้ำทางการเกษตร (ธรรมชาติ)

| แหล่งน้ำธรรมชาติ | เพียงพอ | ไม่เพียงพอ | ทั่วถึง | ไม่ทั่วถึง |
|------------------|---------|------------|---------|------------|
| แม่น้ำ           | 0       | 1          | 1       | 0          |
| ห้วยลำธาร        | 0       | 1          | 0       | 1          |
| คลอง             | 0       | 1          | 0       | 0          |
| หนองน้ำขัง       | 0       | 1          | 0       | 1          |
| บึง              | 0       | 1          | 0       | 1          |

แหล่งน้ำทางการเกษตร (ขุดลอก/สร้าง)

| แหล่งน้ำขุดลอก/สร้าง | เพียงพอ | ไม่เพียงพอ | ทั่วถึง | ไม่ทั่วถึง |
|----------------------|---------|------------|---------|------------|
| แก้มลิง              | 0       | 0          | 0       | 0          |
| อ่างเก็บน้ำ          | 0       | 0          | 0       | 0          |
| ฝาย                  | 0       | 0          | 0       | 0          |
| สระ                  | 0       | 0          | 0       | 0          |
| คลองชลประทาน         | 0       | 0          | 0       | 0          |

ข้อมูลด้านแหล่งน้ำกิน น้ำใช้ (หรือน้ำเพื่อการอุปโภค บริโภค)

| แหล่งน้ำกิน                                 | ไม่มี | เพียงพอ | ไม่เพียงพอ | ทั่วถึง | ไม่ทั่วถึง |
|---|-------|---------|------------|---------|------------|
| บ่อน้ำบาดาลสาธารณะ                          | 0     | 0       | 1          | 0       | 1          |
| บ่อน้ำดื่มสาธารณะ                           | 1     | 0       | 0          | 0       | 0          |
| ประปาหมู่บ้าน (ขององค์กรปกครองส่วนท้องถิ่น) | 0     | 1       | 0          | 1       | 0          |
| ระบบประปา (การประปาส่วนภูมิภาค)             | 1     | 0       | 0          | 0       | 0          |
| แหล่งน้ำธรรมชาติ                            | 0     | 0       | 1          | 0       | 1          |

ปัญหาและความต้องการในการทำการเกษตรของ หมู่บ้าน/ชุมชน และโครงการ/แผนที่ หมู่บ้าน/ชุมชนเสนอ

| ด้าน                     | ประเด็น               | ปัญหา  | การแก้ไขปัญหาความต้องการทางเกษตร                     | โครงการ / แผนงานที่ต้องการได้ อนุมัติ / หน่วยงานต่างๆ ช่วยเหลือ   |
|--------------------------|-----------------------|--|--|---|
| ด้านแหล่งน้ำทางการเกษตร  | ขุดลอกแหล่งน้ำ        | แหล่งน้ำมีความเป็นขี้เลนไม่สามารถเก็บกักน้ำได้ | ขุดลอกให้กว้างและลึกมากกว่าเดิมเพื่อเก็บกักน้ำไว้ใช้ | โครงการขุดลอกห้วยศรีเหล็ก กว้าง 8 เมตร ยาว 1,000 เมตร ลึกเฉลี่ย 2 เมตร จำนวน 500,000 บาท<br>โครงการขุดลอกห้วยบ้านดอนบน กว้าง 8 เมตร ยาว 1,000 เมตร ลึก 2 เมตร จำนวน 500,000 บาท<br>โครงการขุดลอกห้วยบ้านดอนล่าง กว้าง 8 เมตร ยาว 1,000 เมตร ลึก 2 เมตร จำนวน 500,000 บาท<br>โครงการขุดลอกห้วยวังสีลมเก่า กว้าง 6 เมตร ยาว 1,500 เมตร ลึก 2 เมตร จำนวน 600,000 บาท |
|                          | สร้างฝายกั้นกั้นดิน   | ไม่มีฝายกั้นน้ำได้มาตรฐาน                      | ก่อสร้างฝายกั้นดิน                                   | โครงการก่อสร้างฝายกั้นดินห้วยศรีเหล็ก ฝายสูง 2 เมตร กว้าง 2 เมตร กว้าง 14 เมตร จำนวน 750,000 บาท  |
| ด้านน้ำอุปโภคบริโภค      | ก่อสร้างประปาหมู่บ้าน | ขาดแคลนน้ำอุปโภคบริโภค                         | ก่อสร้างระบบประปาหมู่บ้าน                            | ก่อสร้างระบบประปาหมู่บ้าน จำนวน 2,000,000 บาท   |
|                          | ขยายเขตประปาหมู่บ้าน  | ส่งน้ำไม่ทั่วถึง                               | ขยายท่อระบบประปาหมู่บ้านเดิม                         | ขยายเขตประปาหมู่บ้าน จำนวน 4 สาย  |
| ด้านการตลาดข้าวและพืชไร่ | จัดตั้งกลุ่มอาชีพ     | ขาดงบประมาณและทุนสนับสนุน                      | จัดทุนและสนับสนุน                                    | จัดทุนกลุ่มเมืองโคกกรวด จำนวน 50,000 บาท<br>จัดทุนกลุ่มเมืองอุบล จำนวน 50,000 บาท<br>จัดทุนกลุ่มเมืองขุขันธ์จำนวน 50,000 บาท<br>จัดทุนกลุ่มเหล่า จำนวน 50,000 บาท   |

### ๗.๑ การนับถือศาสนา

- ผู้ที่นับถือศาสนาพุทธ ร้อยละ ๑๐๐  
วัด / สำนักสงฆ์ ๑๕ แห่ง

### ๗.๒ ประเพณีและงานประจำปี

- ประเพณีวันขึ้นปีใหม่ ประมาณเดือน มกราคม
- ประเพณีบุญผะเหวด ประมาณเดือน เมษายน
- ประเพณีทำบุญกลางบ้าน ประมาณเดือน พฤษภาคม
- ประเพณีวันสงกรานต์ ประมาณเดือน เมษายน
- ประเพณีแข่งขันเรือพาย ลอยกระทง ประมาณเดือน ตุลาคม พฤศจิกายน
- ประเพณีวันเข้าพรรษา ออกพรรษา ประมาณเดือน กรกฎาคม ตุลาคม พฤศจิกายน

### ๗.๓ ภูมิปัญญาท้องถิ่น ภาษาถิ่น

ภูมิปัญญาท้องถิ่น ประชาชนในเขตตำบลโนนสะอาดได้อนุรักษ์ภูมิปัญญาท้องถิ่น ได้แก่ วิธีการทำเครื่องจักรสารใช้สำหรับในครัวเรือน วิธีการทอเสื่อจากต้นกก และวิธีการจับปลาธรรมชาติ

ภาษาถิ่น ส่วนมากร้อยละ ๙๐ % พูดภาษาอีสาน

### ๗.๔ สินค้าพื้นเมืองและของที่ระลึก

ประชาชนในเขตตำบลโนนสะอาดได้ผลิตของใช้พื้นเมืองขึ้นใช้ในครัวเรือนและเหลือเอาไว้จำหน่าย ได้แก่ เสื่อที่ทอจากต้นกก เครื่องจักรสานที่ทำจากไม้ไผ่

### ๘. ทรัพยากรธรรมชาติ

๘.๑ น้ำ ที่ใช้ในการอุปโภค-บริโภค เป็นน้ำที่ได้จากน้ำฝน และน้ำดิบจากแม่น้ำสงคราม ลำห้วยยาง ลำห้วยบ้าน ห้วยอีเฒ่า ห้วยแคน หนองจอกเกี้ยว หนองสามขา หนองหมากแหว และอ่างเก็บน้ำห้วยยาง

๘.๒ ป่าไม้ ในเขตตำบลโนนสะอาดเป็นป่าเต็งรัง มีสภาพที่อุดมสมบูรณ์ ประชาชนสามารถหาของป่าในการบริโภค และ ขายทำให้เกิดรายได้แก่ประชาชนในพื้นที่